

МАЛАЯ
СЛОБОДА

РАЗДЕЛ 4

Альбом с основными
схемами и графическими
материалами



МИНИСТЕРСТВО
ТЭК И ЖКХ
АРХАНГЕЛЬСКОЙ ОБЛАСТИ



ПРОЕКТНАЯ ДИРЕКЦИЯ
МИНИСТЕРСТВА ТЭК И ЖКХ
АРХАНГЕЛЬСКОЙ ОБЛАСТИ





4.2 Обоснование выбора места и востребованности проекта

4.2.1	Ситуационный план территории и значение территории в системе общественных пространств	5
4.2.3	Предполагаемые этапы развития системы общественных пространств	8
4.2.4	Схема выявленных проблем территории	9
4.2.5	Развитие планировочной структуры города	10
4.2.6	Историческая справка и ретроспективный анализ территории	11
4.2.7	Карта-схема объектов, имеющих важное культурное значение	12
4.2.8	Схема предприятия малого и среднего бизнеса, а также объектов социальной инфраструктуры	13
4.2.9	Существующие зоны активности городских сообществ	14

4.3 Существующее положение

4.3.1	Существующее функциональное зонирование	16
4.3.2	Ландшафтно-визуальный анализ территории и состояние зеленых насаждений	17
4.3.3	Схема транспортной и пешеходной организацией территории	18
4.3.4	Схема архитектурно-пространственной среды	19
4.3.5	Численность населения в пешеходной доступности	20
4.3.6	Схема отражающая состояние инженерной инфраструктуры, с указанием процента износа	21
4.3.7	Схема границ зон охраны и режимов использования земель	22
4.3.7	Современная фотофиксация участка с описанием проблем	23

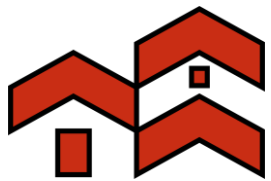


4.4 Архитектурные решения

4.4.1 Описание проектных решений. Идентичность	25
4.4.3 Дизайн-код и брендинг территории	27
4.4.4 Схема проектного функционального зонирования	29
4.4.5 Схема планировочной организации территории	30
4.4.6 План размещения малых архитектурных форм	31
4.4.7 Схема покрытий	32
4.4.8 Схема озеленения. Принципиальные решения по организации ландшафта	33
4.4.9 Схема решений по освещению	34
4.4.10 Схема решений новогоднего освещения	35
4.4.11 Карта-схема транспортной и пешеходной организации	36
4.4.12 Схема сценариев использования и схема зон активностей для городских сообществ	37
4.4.15 Схема создания новых рабочих мест	39
4.4.17 Основные технико-экономические показатели	40
4.4.18 Графический материал с описанием площадок и визуализациями	41
4.4.19 Команда проекта	98

4.5 Пояснительная записка

4.5.1 Пояснительная записка	100
-----------------------------	-----

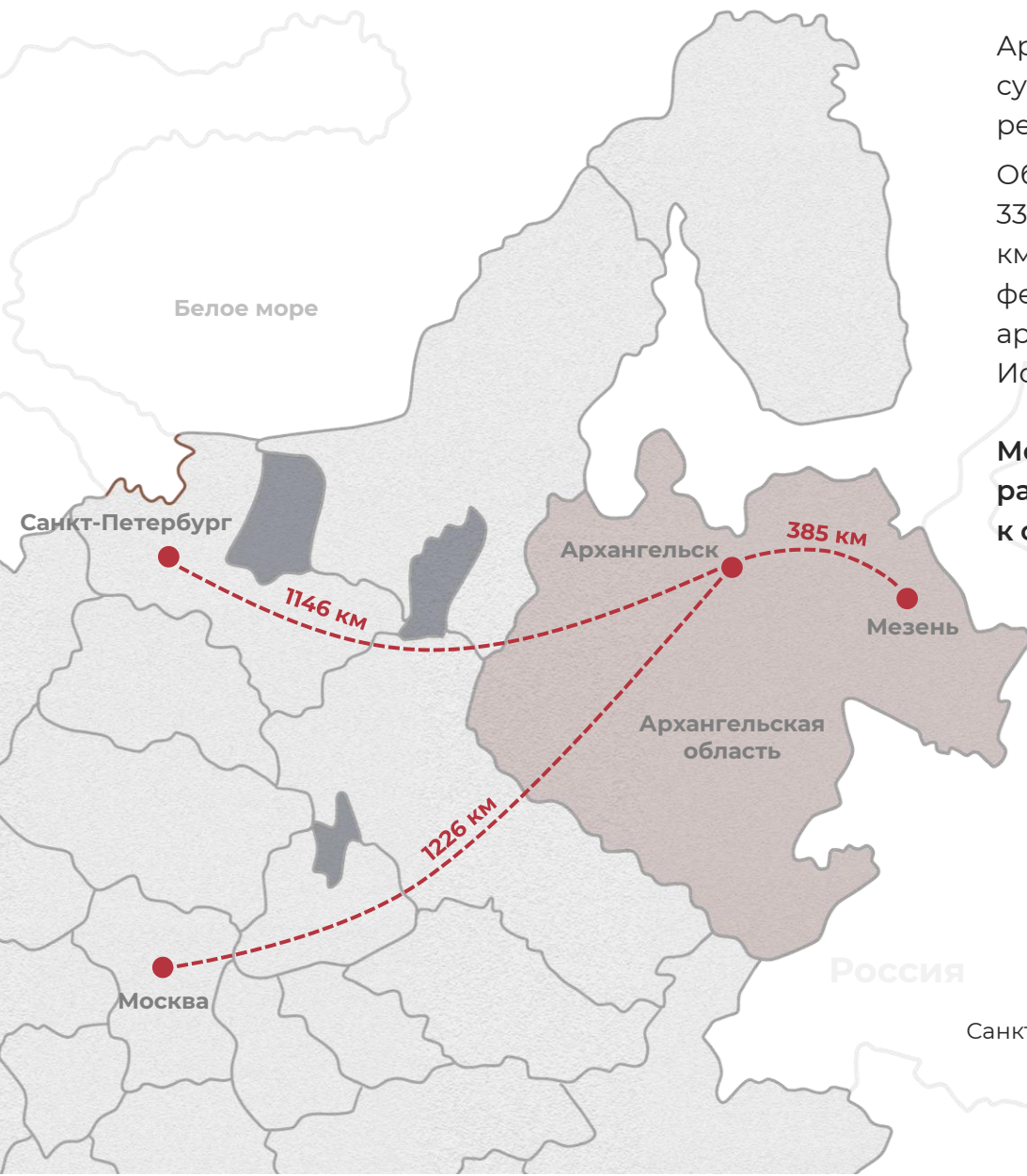


МАЛАЯ
СЛОБОДА

РАЗДЕЛ 4.2

Обоснование выбора
места и востребованности
проекта



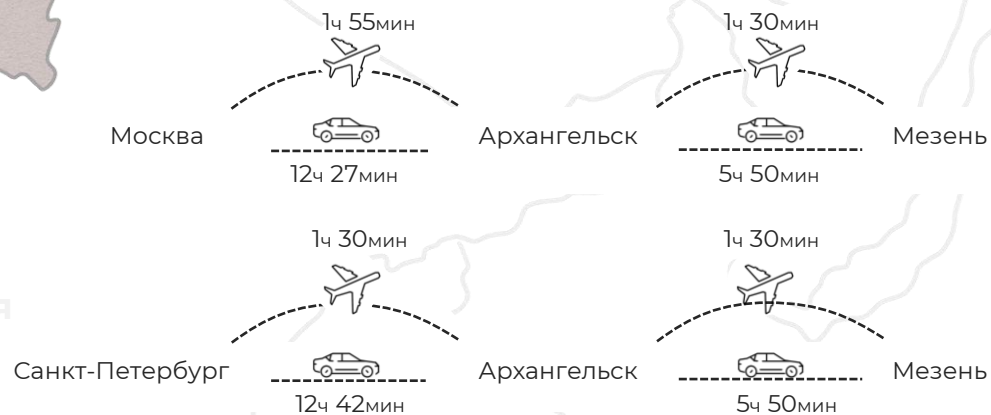


Архангельская область является 8-м по территории субъектом Российской Федерации, а также крупнейшим регионом в европейской части России.

Общая площадь региона составляет **589 913 км²**, из которых 330 103 км² — основная (континентальная) территория, 176 810 км² — входящий в состав области самостоятельный субъект федерации Ненецкий автономный округ, 83 000 км² — архипелаг Новая Земля, 16 134 км² - архипелаг Земля Франца-Иосифа.

Мезень - небольшой город в Архангельской области, расположенный на берегу реки Мезени, в 390 км к северо-востоку от Архангельска.

Транспортная доступность:





Мезень - город и административный центр Мезенского района Архангельской области, расположенный на правом берегу реки Мезень недалеко от места ее впадения в Белое море.

Современная Мезень является самым северным городом России, сохранившим историческую деревянную архитектуру.

Город получил своё название от реки Мезень, на которой он стоит. Название реки Мезень означает: «лесная река».

Герб города

Красная лисица в серебряном поле.
В знак того, что жители города и его уезда этими зверями и производят торг.
В верхней части щита — Герб Вологды:
В красном поле щита видна выходящая из облака рука, держащая золотую державу с серебряным мечем.

Площадь города


6 км²

Статус города

1780 г.

Численность населения

2835 чел.



Первое упоминание

XVI в.






КАРТА-СХЕМА ЗНАЧЕНИЯ ТЕРРИТОРИИ В СИСТЕМЕ ОБЩЕСТВЕННЫХ ПРОСТРАНСТВ






Малая слобода, является частью города Мезень. Территориально Малая слобода (ранее Кузнецовская) обособлена, находится на расстоянии 2 километров от Большой (ранее Окладниковой) слободы. Вероятно поэтому, всегда считалась как бы пригородом.

В Малой слободе начинается долгий и трудный путь на Канин. Это отразилось на названиях малослободских улиц: Канинский проспект, улицы – Северная, Полярная, Поморская, Ненецкая (сейчас улица Ломоносова).

Общественные пространства в системе города:

-  Мезенский аэропорт
-  Набережная
-  Детская площадка в Малой Слободе
-  Место памятника ВОВ
-  Территория, реализованная в рамках Всероссийского конкурса в 2021-2022 гг.

Условные обозначения:

-  - Зеленые зоны, активно используемые жителями
-  - Кладбище
-  - Территория проектирования

ПРЕДПОЛАГАЕМЫЕ ЭТАПЫ РАЗВИТИЯ СИСТЕМЫ ОБЩЕСТВЕННЫХ ПРОСТРАНСТВ

2024 - 2025 гг.



1 Благоустройство пешеходной зоны по пр. Ломоносова

Территория от центральной площади М. Слободы до дома № 50 по пр. Ломоносова
Площадь -1269 м²

2 Благоустройство пешеходной зоны по ул. Макарова

Территория от пр. Советский до ул. Октябрьской
Площадь - 1350 м²


3 Благоустройство пешеходной зоны по пр. Первомайский


Территория от дома № 68 по пр. Первомайскому до дома № 15 по ул. Победы
Площадь – 1350 м²

4 Благоустройство городской площади

Общественная территория, ул. Свободы, 9
Площадь – 225 м²

5 Благоустройство общественной территории «Пешеходная зона по пр. Советский - ул. Кузнецовская»

 - Местоположение территории проектирования



ИНФРАСТРУКТУРНЫЕ

- Неблагоустроенное дорожное покрытие
- Нет освещения на территории
- Нет мест отдыха
- Оборудование детской площадки устарело и требует обновления
- Нет ограждения со стороны обрыва, территория небезопасна

ЭКОЛОГИЧЕСКИЕ

- Заброшенные растения
- Территория загрязнена мусором

СОЦИАЛЬНЫЕ

- Нет площадок для проведения мероприятий в этой части города
- Отсутствуют благоустроенные маршруты и связность территорий для проведения экскурсий

ЭКОНОМИЧЕСКИЕ

- Нет предпринимательской активности в сервисной сфере
- Ограниченные финансовые возможности для осуществления комплексного благоустройства



XVI - XVII века

Новгородский боярин Окладников образует Большую Окладникову слободу, через некоторое время появляется Малая (Кузнецовская) Слобода

Ближе к XVII веку в слободу переводят ежегодную ярмарку и она становится административным центром.



XVIII век

Происходит объединение двух слобод.

Открываются городское управление, словестный суд, нижний земской суд, уездное казначейство, а также было открыто первое учебное заведение.



XIX век

Значение города падает в связи с открытием выхода в Балтийское море.

После наводнения ведется активное строительство.

Построены больница (1850г.), морской порт, здание тюрьмы, воинская казарма и лесозавод.



XX век

Происходит создание колхозов (рыболовецкий и сельскохозяйственный).

Возводятся общественные и производственные здания, жилые дома и ведется строительство автовокзала.



XXI век

На данный момент город постепенно превращается в дачный, большая часть населения приезжает на лето из города Архангельска.



ИСТОРИЧЕСКАЯ СПРАВКА И РЕТРОСПЕКТИВНЫЙ АНАЛИЗ ТЕРРИТОРИИ

Первое упоминание о поселении на месте города Мезени

15
45

Слобода стала торговым и административным центром, через нее проходит торговый путь в Мангазею

16
11

В Малой слободе возводится Кузнецко-Слободский приход, на месте которого будет выстроена церковь Спаса Нерукотворного Образа

16
63



Образование города Мезень и учреждение герба города (указ Екатерины II)

17
80

XIX
XX

Место политической ссылки

18
99

Начало судового зверобойного промысла с использованием пароходов под русским флагом на Белом море

19
39

Принят в эксплуатацию Мезенский аэропорт








СХЕМА ОБЪЕКТОВ, ИМЕЮЩИХ ВАЖНОЕ КУЛЬТУРНОЕ ЗНАЧЕНИЕ ИЛИ ОБЛАДАЮЩИХ НЕРАСКРЫТЫМ КУЛЬТУРНЫМ ПОТЕНЦИАЛОМ






Основная часть объектов культурного наследия находится в Большой Слободе (ранее - Окладниковой), Малая Слобода же представляет собой жилой район.

Основными объектами, имеющими важное значение для города и расположенными рядом с территорией проектирования, являются памятник героям ВОВ и место, где ранее располагался Кузнецовский приход.

Ключевые культурные и социально значимые объекты:

-  Набережная
-  Народный дом г. Мезени
-  Место Кузнецовского прихода
-  Место памятника ВОВ
-  Часовня Покрова Пресвятой Богородицы
-  Бывший Казенный винный магазин
-  Здание Бывшего офицерского флигеля

Условные обозначения:

-  - Зеленые зоны, активно используемые жителями
-  - Кладбище
-  - Территория проектирования












КАРТА-СХЕМА РАСПОЛОЖЕНИЯ ПРЕДПРИЯТИЙ МАЛОГО И СРЕДНЕГО БИЗНЕСА, А ТАКЖЕ ОБЪЕКТОВ СОЦИАЛЬНОЙ ИНФРАСТРУКТУРЫ



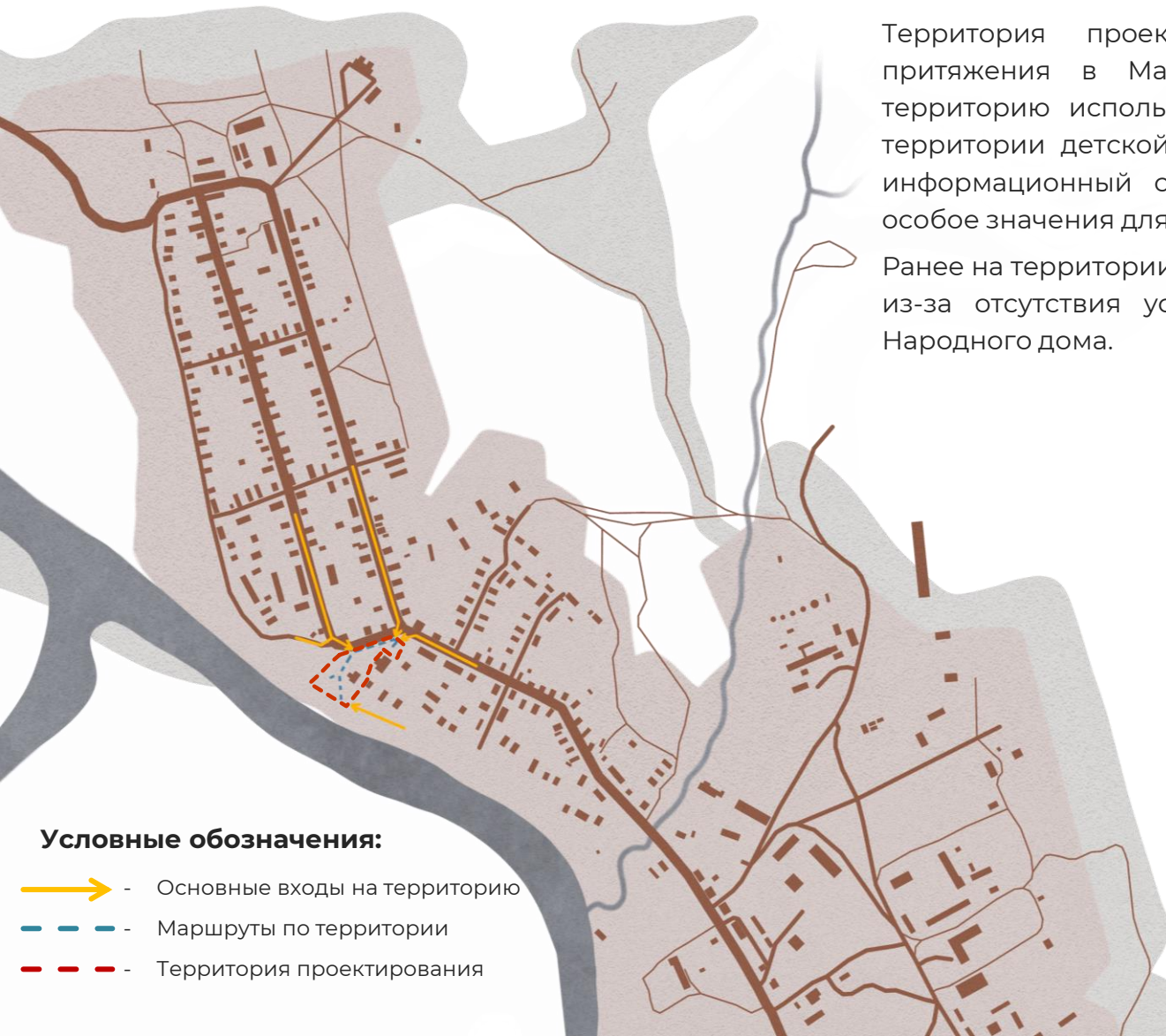
В городе Мезени бизнес развит слабо, в городе преобладают магазины продуктов, смешанных товаров и техники. Основная часть из которых располагается вдоль Советского проспекта в Большой Слободе.

Малая Слобода представляет собой жилой район. Из объектов инфраструктуры имеется продуктовый магазин и магазин смешанных товаров, Народный дом города Мезени, почтовое отделение и ФАП.

Условные обозначения:

-  - Магазины
-  - Социальные и административные учреждения
-  - Медицинские учреждения
-  - Школа
-  - Банк
-  - Детский сад
-  - Столовая
-  - Объекты культуры
-  - Ветеринарные отделения
-  - Гостиница
-  - Территория проектирования

СХЕМА, ОТРАЖАЮЩАЯ СУЩЕСТВУЮЩИЕ ЗОНЫ АКТИВНОСТИ ГОРОДСКИХ СООБЩЕСТВ



Территория проектирования является основной точкой притяжения в Малой Слободе. Большую часть времени территорию используют дети и подростки из-за наличия на территории детской площадки. Также на территории имеется информационный стенд памяти ВОВ, который также имеет особое значения для привлечения жителей на территорию.

Ранее на территории проводились мероприятия и праздники, но из-за отсутствия условий сейчас они проводятся у здания Народного дома.

Сообщество ветеранов

Посещение мемориала памяти ВОВ

Жители близлежащих домов

Транзитные прогулки, посещение набережной, прогулки с детьми

Дети, подростки

Игры на детской площадке, занятия спортом

Туристы




Посещение информационного стенда с историей Малой Слободы

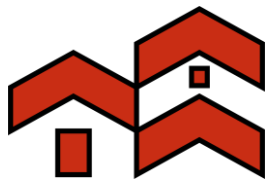
Волонтеры

Уборка территории, помощь при организации мероприятий



Условные обозначения:

-  - Основные входы на территорию
-  - Маршруты по территории
-  - Территория проектирования



МАЛАЯ
СЛОБОДА

РАЗДЕЛ 4.3

Существующее положение







Территория расположена преимущественно в жилом микрорайоне, поэтому территория проектирования могла бы стать главным местом отдыха для жителей и точкой туристического маршрута, где рассказывалась бы история Малой Слободы для туристов города.

Сейчас территория используется как транзит к центральной части города. Благодаря наличию детской площадки, место является точкой притяжения детей и подростков.

Условные обозначения:

-  - Жилая застройка
-  - Зона объектов торговли
-  - Производственно-коммунальная зона
-  - Транзитная зона
-  - Зона мемориала ВОВ
-  - Прогулочная зона (набережная)
-  - Зона административных объектов
-  - Зона детской площадки
-  - Зона метеорологической площадки
-  - Зона объектов культуры
-  - Зона аэропорта
-  - Зона медицинских объектов

Условные обозначения:

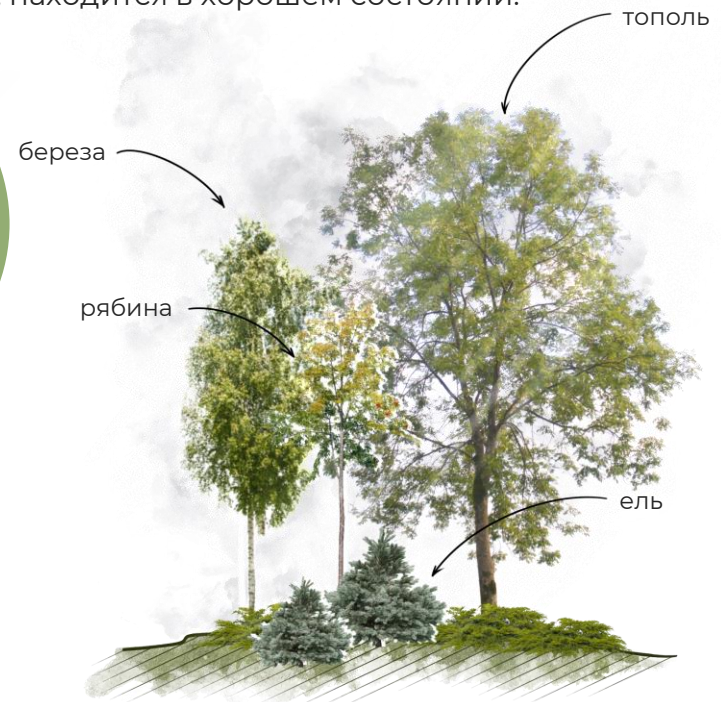
-  - Граница проектирования
-  - Зона 10минутной доступности

ЛАНДШАФТНО-ВИЗУАЛЬНЫЙ АНАЛИЗ ТЕРРИТОРИИ

СХЕМА И ОПИСАНИЕ СОСТОЯНИЯ ЗЕЛЕННЫХ НАСАЖДЕНИЙ

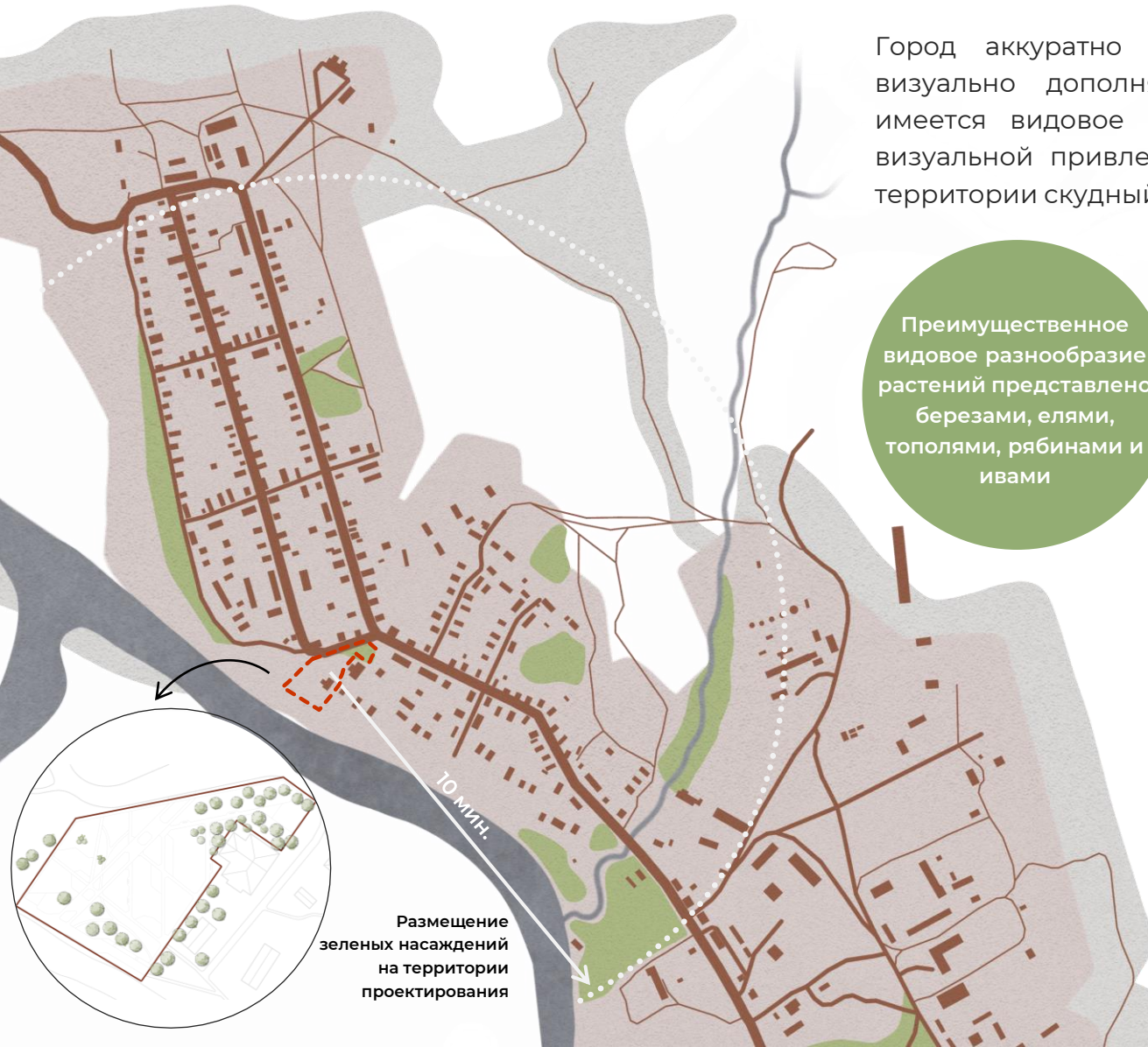
Город аккуратно вписывается в природный ландшафт и визуально дополняет его. С территории проектирования имеется видовое раскрытие на реку, что добавляет месту визуальной привлекательности. Растительный ассортимент на территории скудный, находится в хорошем состоянии.

Преимущественное видовое разнообразие растений представлено березами, елями, тополями, рябинами и ивами



В зоне десятиминутной пешей доступности нет зон охраняемого ландшафта и особо-охраняемых природных территорий.

--- - Граница проектирования



КАРТА-СХЕМА ТРАНСПОРТНОЙ И ПЕШЕХОДНОЙ ОРГАНИЗАЦИИ ТЕРРИТОРИИ



Территория представляет собой главную площадь Малой Слободы, поэтому является точкой притяжения для жителей.

Рядом с территорией располагаются остановки общественного транспорта, где останавливается городской автобус, который связывает центр города Мезень и аэропорт. Между остановками предусмотрен пешеходный переход для безопасного передвижения жителей и гостей города.

Так как город небольшой, обособленных автомобильных парковок нет, все территории находятся в шаговой доступности. А ширина дорог позволяет припарковать автомобиль вдоль проезжей части.

Условные обозначения:







-  - Автобусные маршруты
-  - Пешеходные маршруты
-  - Автобусные остановки
-  - Пешеходный переход
-  - Граница проектирования
-  - Зона 10минутной доступности

СХЕМА РАСПОЛОЖЕНИЯ ОБЪЕКТОВ, НАИБОЛЕЕ ХАРАКТЕРНЫХ ДЛЯ СЛОЖИВШЕЙСЯ АРХИТЕКТУРНО-ПРОСТРАНСТВЕННОЙ СРЕДЫ




В Мезени в целом сохранилась старинная рядовая планировка: дома располагаются рядами и повернуты фасадами к реке.

Классическими строениями в мезенском районе являются пятистенки и одноклетные избы с двускатными крышами. Такие дома стоят на высокой подклети, преобразованной нередко в первый этаж.

Декоративного убранства на домах мало, наибольшее число орнаментированных деталей в северном жилище обычно сосредоточено в верхней части фронтона. А излюбленным украшением старых мезенских домов является конек.

В Малой слободе дома приобрели более современный вид, но такие элементы убранства как конек и полотенца остались на домах. Форма большей части домов соответствует исторической.

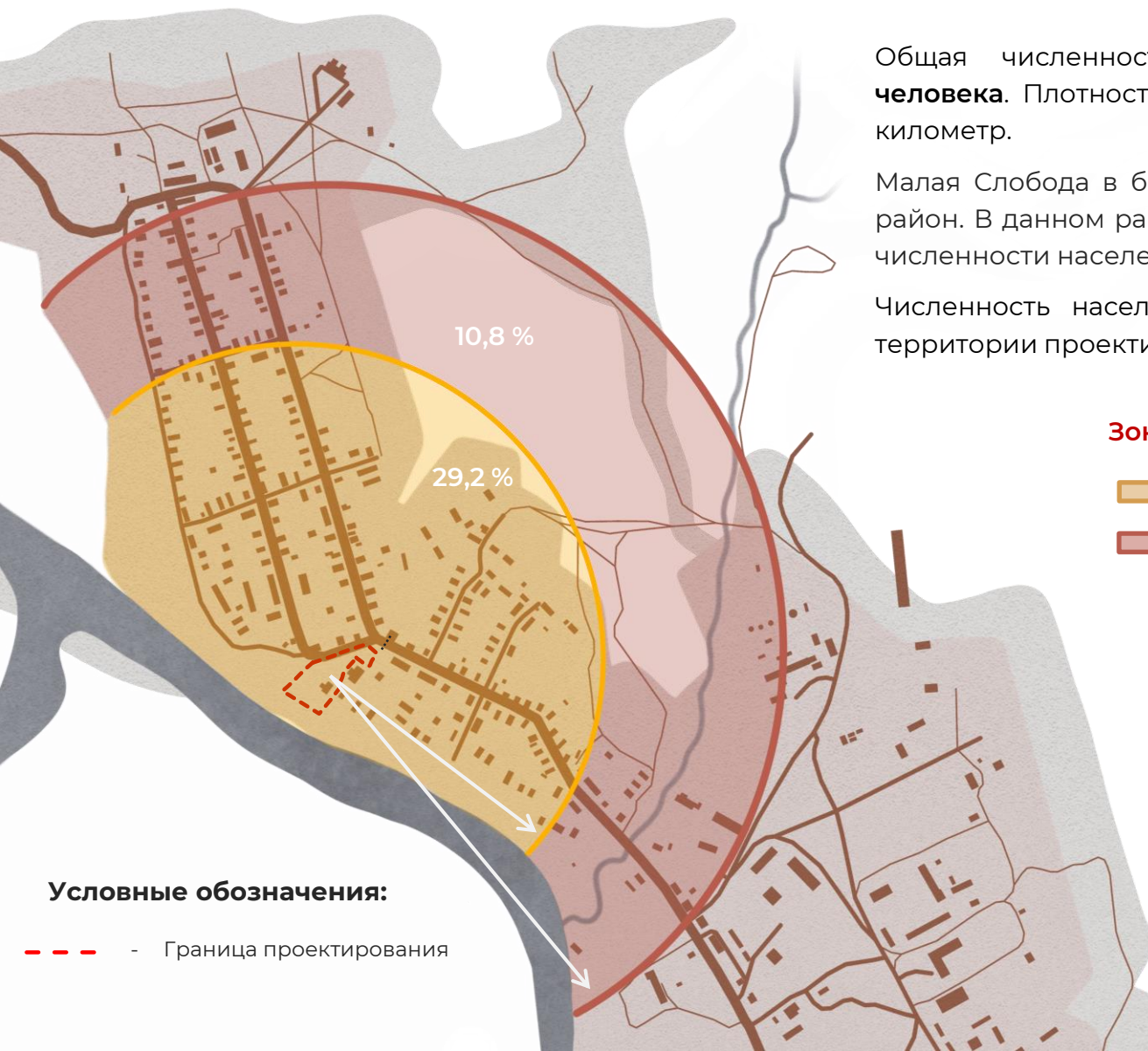
Облик исторически сохранившихся зданий Мезенского района



Условные обозначения:

--- - Граница проектирования

СХЕМА ЧИСЛЕННОСТИ НАСЕЛЕНИЯ В ПЕШЕХОДНОЙ ДОСТУПНОСТИ





Общая численность населения Мезени составляет **2832 человека**. Плотность населения – **472 человека** на квадратный километр.

Малая Слобода в большей степени представляет собой жилой район. В данном районе города проживает около **40%** от общей численности населения города.

Численность населения в зоне пешеходной доступности от территории проектирования составляет **около 1130 человек**.

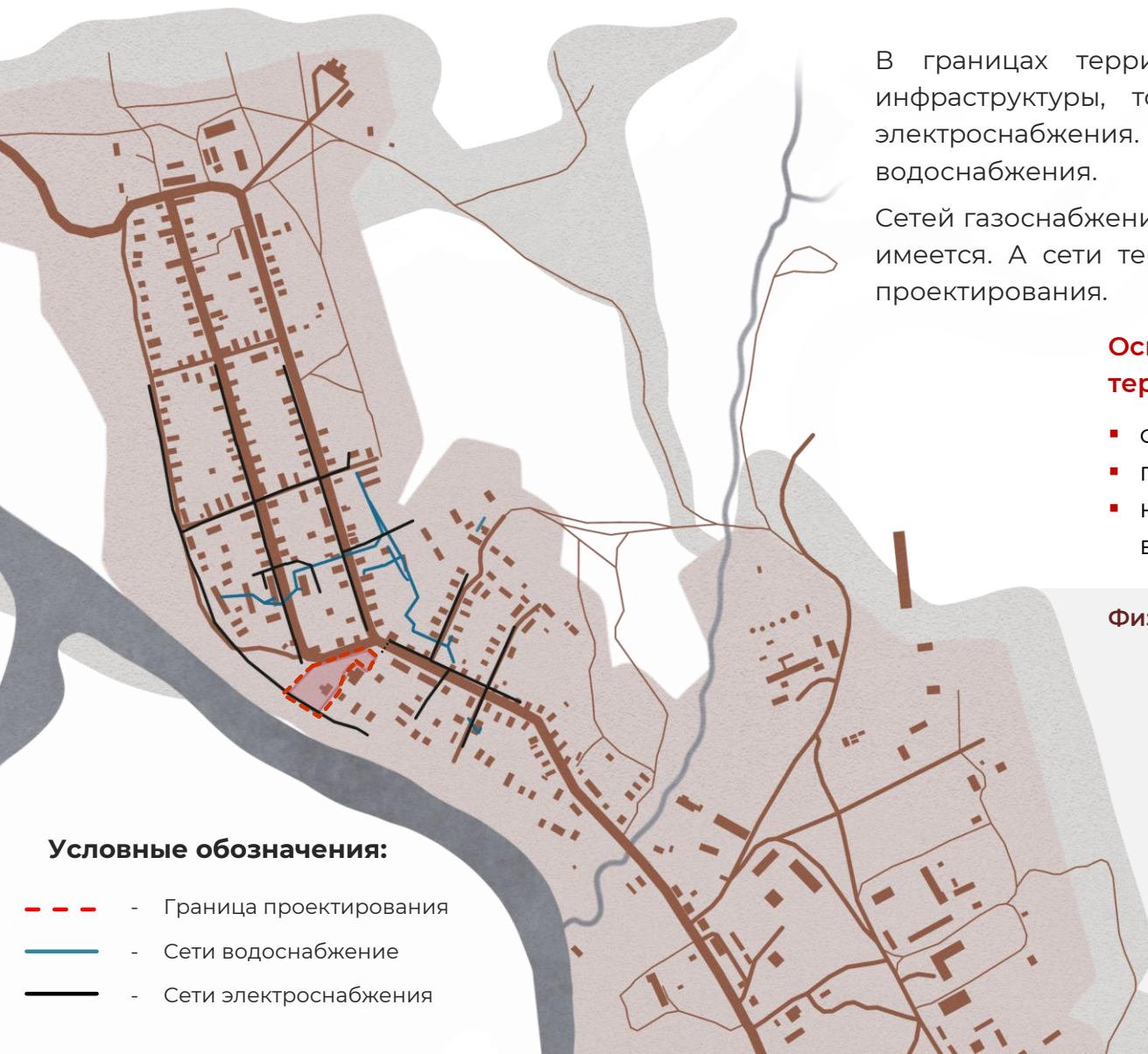
Зоны в шаговой доступности:

-  - 5 минут ходьбы до территории проектирования
-  - 10 минут ходьбы до территории проектирования

В зоне пешей пятиминутной доступности от территории проектирования проживает около **29,2%** от общего количества жителей города Мезень, а в зоне 5-10 минут – около **10,8%**.

Условные обозначения:

-  - Граница проектирования



Условные обозначения:

- - - - - Граница проектирования
- - - - - Сети водоснабжения
- - - - - Сети электроснабжения

В границах территории проектирования нет инженерной инфраструктуры, только по краю участка проходит линия электроснабжения. Недалеко от территории есть сети водоснабжения.

Сетей газоснабжения и водоотведения на территории города не имеется. А сети теплоснабжения находятся далеко от участка проектирования.

Основные проблемы инженерных сетей на территории проектирования:

- отсутствие ливневой канализации
- плохая освещенность территории
- нет подключения территории к сетям водоснабжения

Физический износ инженерных сетей :

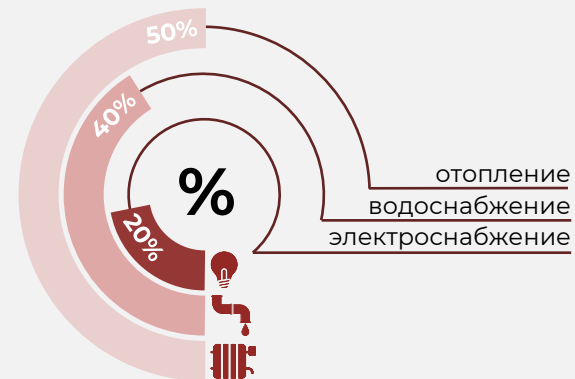
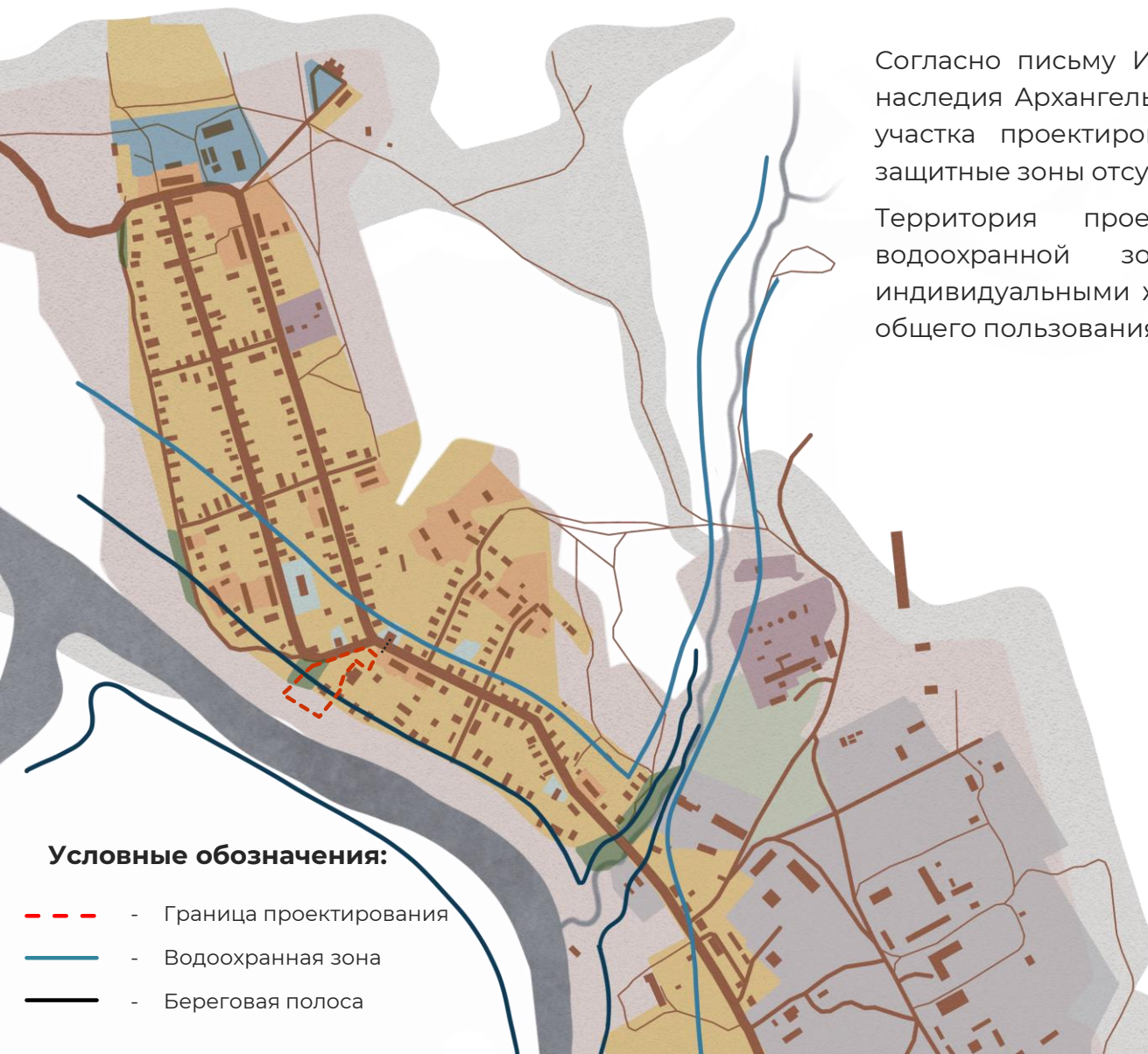


СХЕМА ГРАНИЦ ЗОН ОХРАНЫ И РЕЖИМОВ ИСПОЛЬЗОВАНИЯ ЗЕМЕЛЬ

Согласно письму Инспекции по охране объектов культурного наследия Архангельской области от 20.02.2024 года в границах участка проектирования объекты культурного наследия и защитные зоны отсутствуют.




Территория проектирования расположена в границах водоохранной зоны, а также в зонах застройки индивидуальными жилыми домами и озелененных территорий общего пользования.



Условные обозначения:

-  - Зона застройки индивидуальными жилыми домами
-  - Зона застройки малоэтажными жилыми домами (до 4 этажей, включая мансардный)
-  - Öffentlich-деловая зона
-  - Зона инженерной инфраструктуры
-  - Производственная зона
-  - Зона транспортной инфраструктуры
-  - Зона сельскохозяйственного использования
-  - Зона озелененных территорий общего пользования

Условные обозначения:

-  - Граница проектирования
-  - Водоохранная зона
-  - Береговая полоса

СОВРЕМЕННАЯ ФОТОФИКСАЦИЯ ТЕРРИТОРИИ ПРОЕКТИРОВАНИЯ




УСТАРЕВШЕЕ ДЕТСКОЕ ОБОРУДОВАНИЕ



ТРЕБУЮЩИЙ ЗАМЕНЫ МЕМОРИАЛ ГЕРОМ ВОВ



ЗАРОСШАЯ ТЕРРИТОРИЯ



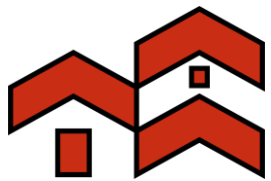
НЕТ БЛАГОУСТРОЕННЫХ ПЛОЩАДОК ДЛЯ ОТДЫХА



ТЕРРИТОРИЯ НЕБЕЗОПАСНА И ТРЕБУЕТ ОГРАЖДЕНИЯ



НЕТ ТВЕРДЫХ ДОРОЖНЫХ ПОКРЫТИЙ



МАЛАЯ
СЛОБОДА

РАЗДЕЛ 4.4

Архитектурные решения




МИНИСТЕРСТВО
ТЭК И ЖКХ
АРХАНГЕЛЬСКОЙ ОБЛАСТИ



ПРОЕКТНАЯ ДИРЕКЦИЯ
МИНИСТЕРСТВА ТЭК И ЖКХ
АРХАНГЕЛЬСКОЙ ОБЛАСТИ



МЕЗЕНСКАЯ РОСПИСЬ




Цветовые решение
МАФов, форма, сочетание
угловатых форм с
изогнутыми

АРХИТЕКТУРА



Основной материал –
дерево, формы
мезенских домов, кафе
северная Мельница

МЕЗЕНЬ РЕКА



Плавные формы, широкая
набережная,
продолжение
туристического маршрута
Арт-река

ТЕРРИТОРИЯ

Для проектирования была выбрана территория главной площади в Малой Слободе города Мезени. Сейчас на территории расположена детская площадка, стенд героям ВОВ и информационный стенд с историей Малой Слободы.

ПРЕИМУЩЕСТВА ТЕРРИТОРИИ:

- Близость к реке
- Главная площадь Малой Слободы
- Панорамные виды

ПРОЕКТНЫЕ РЕШЕНИЯ

СОБЫТИЙНАЯ ПЛОЩАДЬ С НАБЕРЕЖНОЙ

Данная зона является главной точкой притяжения территории. Деревянная набережная раскрывает панораму на реку Мезень и ее притоки. С одной стороны располагаются места для отдыха и качели, с другой стороны она соединяется с событийной зоной со сценой, которая в одно время может являться подиумом для сидения, а в другое время местом проведения мероприятий.

В данной зоне также располагается акцент проекта – кафе «Мельница».

ИСТОРИЧЕСКИЙ МАРШРУТ

Данная зона является переосмыслением информационного стенда с исторической информацией, с целью большего вовлечения жителей города и туристов на данную территорию.

С помощью стендов, размещенных вдоль маршрута, интерактивных элементов и QR кодов, рассказывается история места и интересные факты о создании города.

ЗОНА МЕМОРИАЛА ГЕРОЯМ ВОВ

Мемориал памяти героям ВОВ является ценным местом для жителей города. Поэтому в проекте было важно добавить мемориалу величественности и праздности.

Данные акценты удалось подчеркнуть при помощи материала памятника – кортеновской стали, а также акцентных растений, которые добавляли бы красных оттенков данной зоне.

ЗОНА ДЕТСКОЙ ПЛОЩАДКИ

Детскую увеличили в размере и разделили на две зоны: детскую площадку, напоминающую визуально мини-город, и веревочный парк.

На данных площадках оборудование подобрано визуально дополняющее пространство, резиновое покрытие с изображением мезенской росписи также дополняет проект.

Основной задачей при разработке логотипа территории было создать лаконичный, отражающий идентичность символ. За основу взято географическое расположение территории – название улицы и культурное наследие Мезени - роспись



Территория находится на ул. Малой Слободы. Слобода – это деревня. Образ брендинга строится на этой ассоциации: маленькие уютные домики



Крыши домиков являются также отсылками к мезенской росписи, напоминая ее элементы

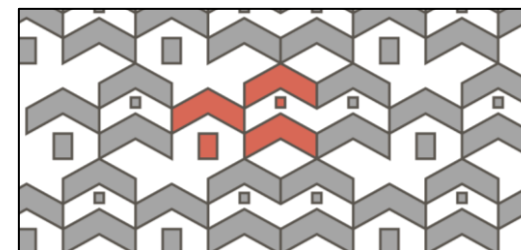



Основной цвет брендинга – красный. Цвет с которым ассоциируется Мезень

RAL









Паттерн:







ФУНКЦИОНАЛЬНОЕ ЗОНИРОВАНИЕ ТЕРРИТОРИИ

Условные обозначения функциональных зон:

-  - Мемориальная зона
-  - Исторический маршрут «Малая Слобода»
-  - Зона торговли
-  - Набережная реки Мезень
-  - Зона мероприятий
-  - Территория детских игровых зон

Условные обозначения возможных заходов на территорию:

-  - вход на территорию
-  - главный вход на территорию

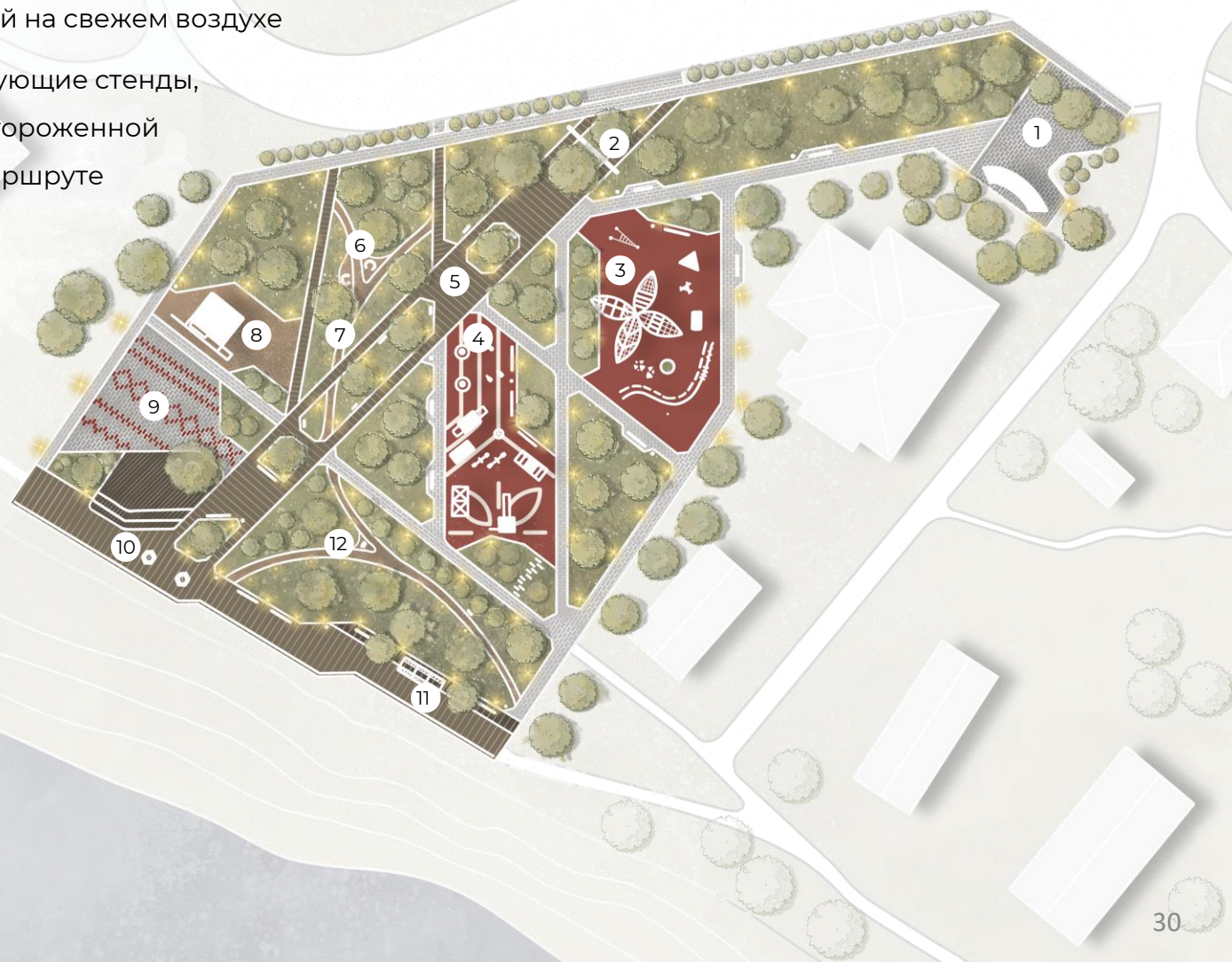


Территория расположена в жилом районе города, где расположен народный дом города Мезени, поэтому основными зонами стали детские игровые площадки и зона со сценой для проведения мероприятий на свежем воздухе

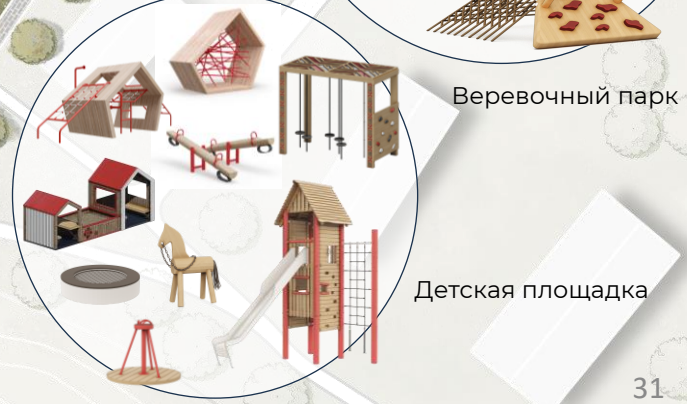

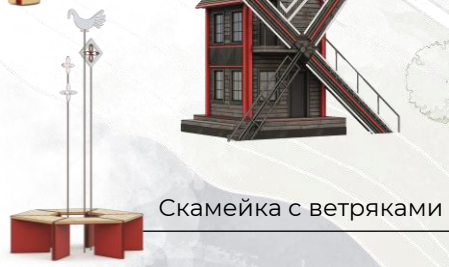
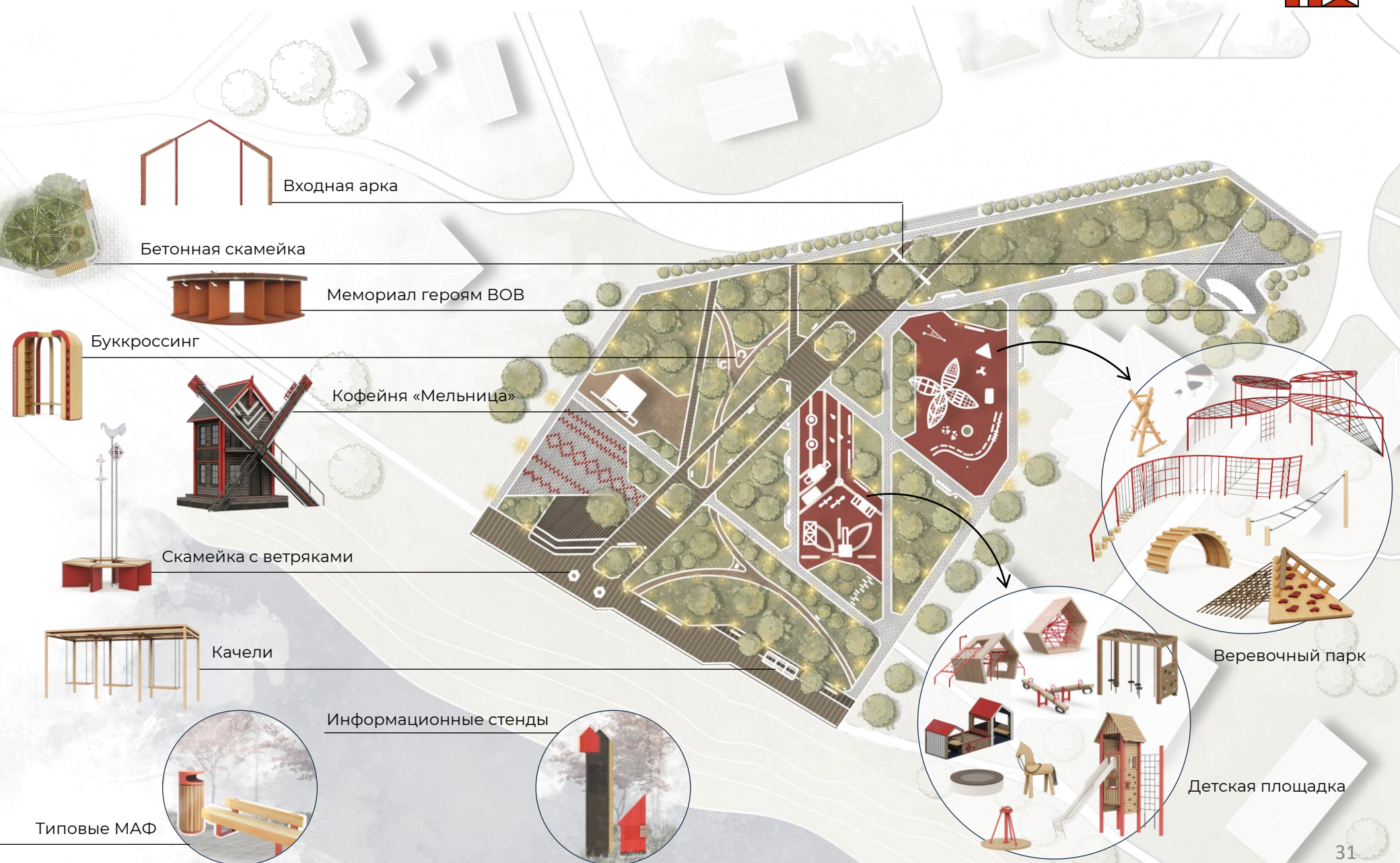
Также нельзя было забыть про существующие стенды, которые нашли свое отражение в облагороженной мемориальной зоне и историческом маршруте

Основные зоны:

1. Мемориальная зона
2. Входная группа
3. Веревоочный парк
4. Детская площадка
5. Исторический маршрут
6. Зона буккроссинга
7. Прогулочный маршрут
8. Кофейня «Мельница»
9. Зона проведения мероприятий со сценой
10. Набережная
11. Зона с качелями
12. Почтовая зона



ПЛАН РАЗМЕЩЕНИЯ МАЛЫХ АРХИТЕКТУРНЫХ ФОРМ



Условные обозначения:

Тротуарная плитка серого цвета 200 x 100 мм

Тротуарная плитка серого цвета 240 x 120 мм

Резиновое покрытие

Покрытие из гравия

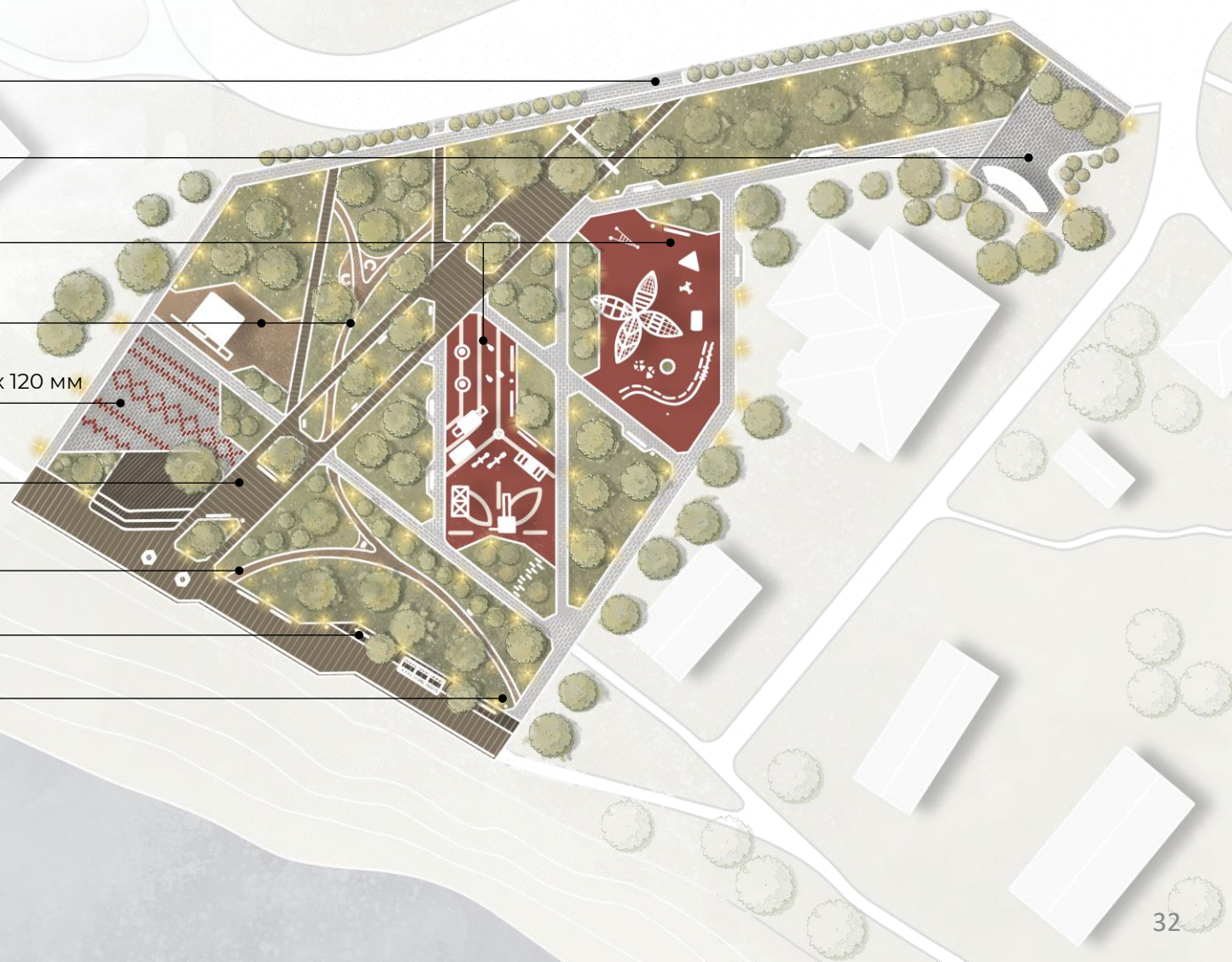
Тротуарная плитка серого и красного цвета 240 x 120 мм

Деревянный настил

Покрытие из гравия




Деревянный настил с фрезеровкой

Газон посевной



ПЛАН ОЗЕЛЕНЕНИЯ ТЕРРИТОРИИ

Условные обозначения:

-  - Существующие деревья
-  - Проектируемые деревья
-  - Проектируемые кустарники

Ассортимент растений:

ТОПОЛЬ

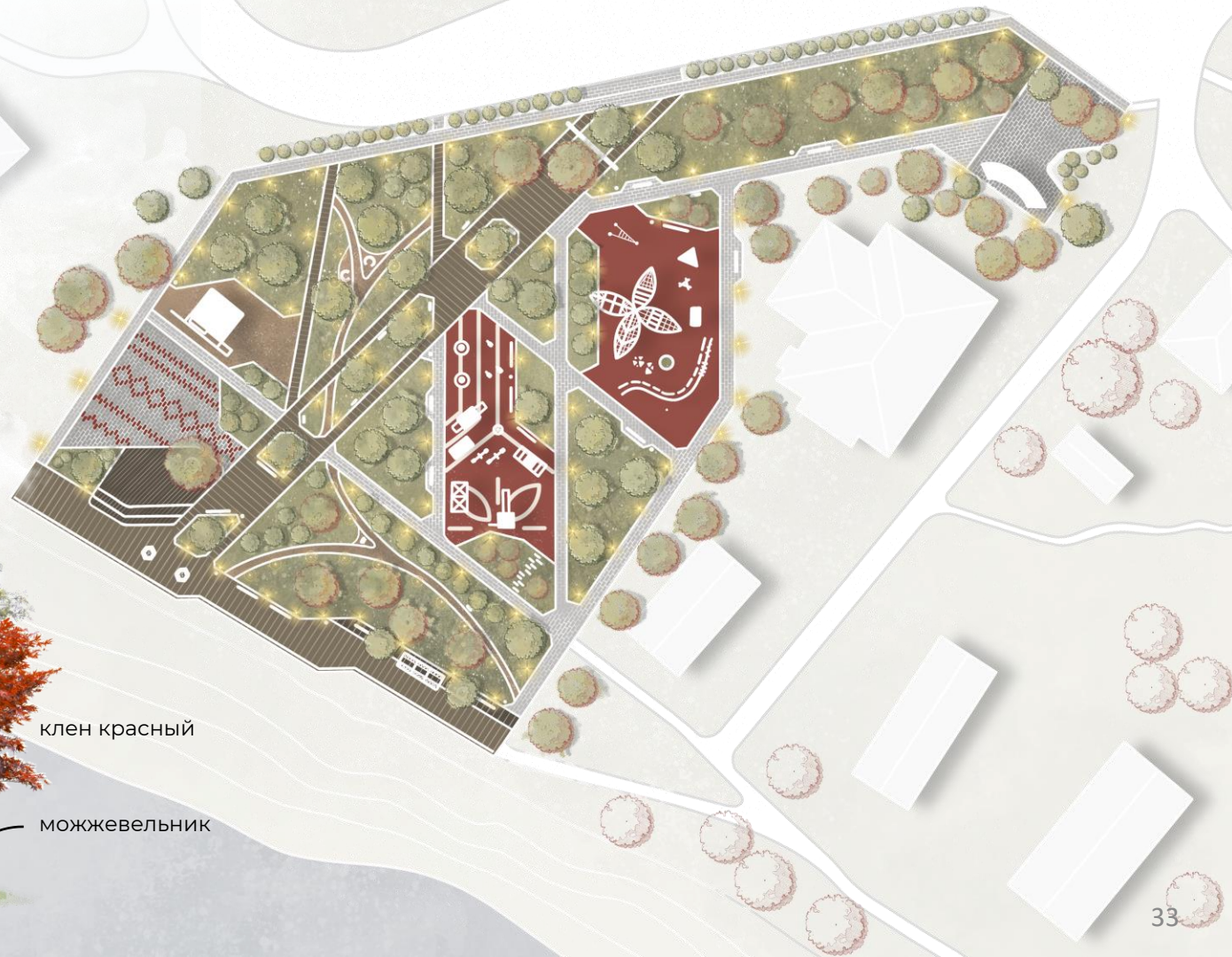
береза

рябина

ель

клен красный

можжевельник



ПЛАН ОСВЕЩЕНИЯ ТЕРРИТОРИИ

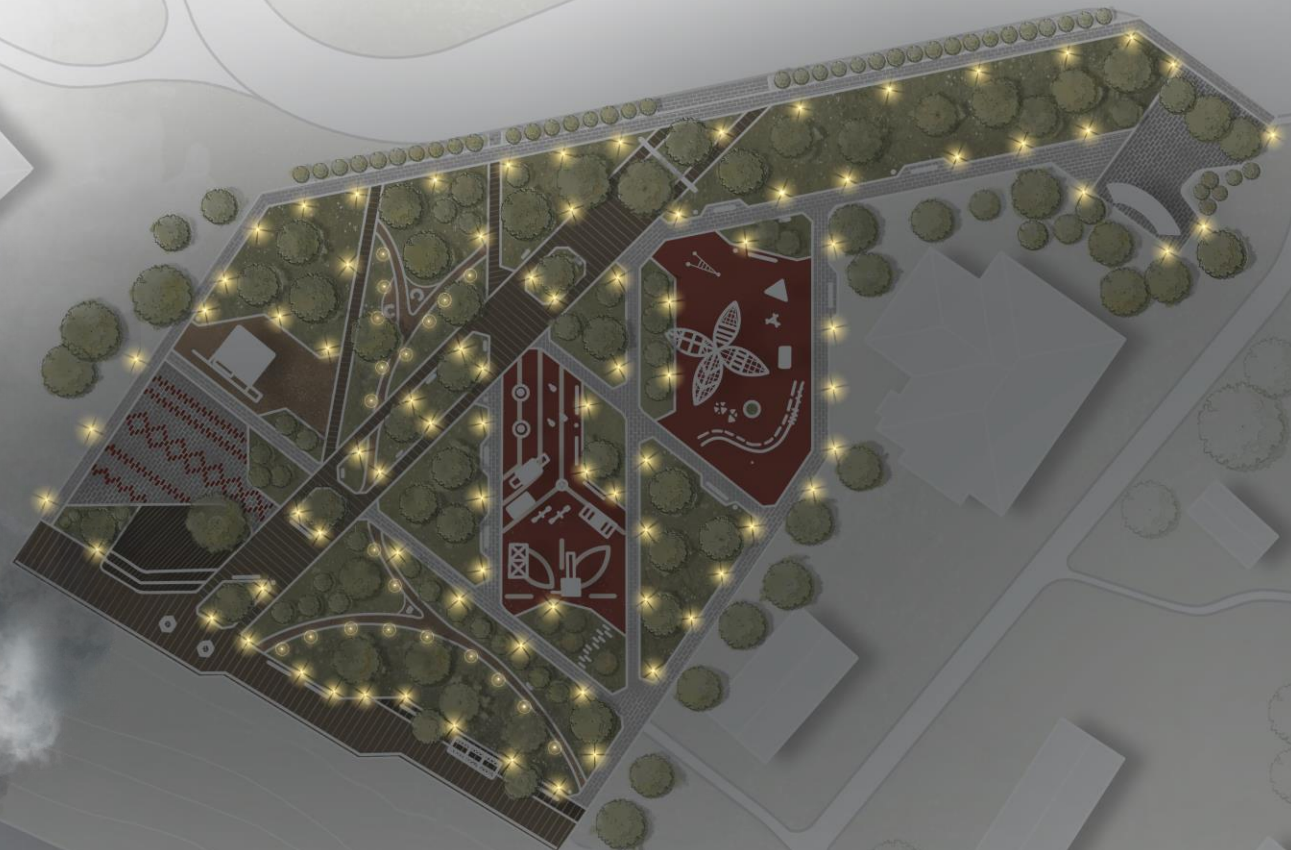
Условные обозначения:



- Опоры освещения RSC TORCH K1.1, 4,5 м
Количество – 83 шт.





- Столбик световой Хадаль, h- 1,07 м
Количество – 20 шт.



ПЛАН НОВОГОДНЕГО ОСВЕЩЕНИЯ ТЕРРИТОРИИ

Условные обозначения:

-  - Гирлянды
-  - Опоры освещения RSC TORCH K1.1, 4,5 м
Количество – 83 шт.
-  - Столбик световой Хадаль, h- 1,07 м
Количество – 20 шт.



ПЛАН ТРАНСПОРТНО-ПЕШЕХОДНОЙ ОРГАНИЗАЦИИ ТЕРРИТОРИИ

На территории основные маршруты ведут от входов со стороны главной дороги и жилых кварталов к набережной для комфортного перемещения к главным акцентным местам территории

Транзитный тротуар идет вдоль проезжей части и отсаживается от нее живой изгородью для безопасного передвижения вдоль территории, далее можно будет развивать сеть тротуаров от этой территории

Так как у территории пролегает широкая дорога, то вдоль нее в рамках синхронизации впоследствии можно организовать парковочные места

Условные обозначения:






-  - Основные пешеходные пути
-  - Дополнительные пешеходные пути
-  - Прогулочный маршрут
-  - Транзитный тротуар
-  - Места возможного расположения парковок



СХЕМА СЦЕНАРИЕВ ИСПОЛЬЗОВАНИЯ И СХЕМА ЗОН АКТИВНОСТЕЙ ДЛЯ ГОРОДСКИХ СООБЩЕСТВ, ЛЕТО

МЕМОРИАЛЬНАЯ ЗОНА И МАРШРУТ

Экскурсии для туристов и детей, мероприятия по памятным дням

ДЕТСКИЕ ПЛОЩАДКИ

Детские мероприятия, игры с песком, подвижные игры, занятия спортом

ЗОНА ТОРГОВЛИ

Ярмарки, пикники, спокойный отдых

ЗОНА МЕРОПРИЯТИЙ

Участие в мероприятиях, прогулки, выступление уличных артистов



Группы населения:



- Туристы
- Маломобильные группы населения
- Взрослые люди
- Родители с детьми
- Пожилые люди
- Подростки

Аа – по будним дням
Аа – по выходным

СХЕМА СЦЕНАРИЕВ ИСПОЛЬЗОВАНИЯ И СХЕМА ЗОН АКТИВНОСТЕЙ ДЛЯ ГОРОДСКИХ СООБЩЕСТВ, ЗИМА

МЕМОРИАЛЬНАЯ ЗОНА И МАРШРУТ



Экскурсии для детей, мероприятия по памятным дням

ДЕТСКИЕ ПЛОЩАДКИ



Игры со снегом, подвижные игры, занятия спортом

ЗОНА ТОРГОВЛИ



Ярмарки, пикники, спокойный отдых

ЗОНА МЕРОПРИЯТИЙ









Участие в мероприятиях, прогулки, выступление уличных артистов



Группы населения:



-  - Туристы
-  - Маломобильные группы населения
-  - Взрослые люди
-  - Родители с детьми
-  - Пожилые люди
-  - Подростки

Аа – по будним дням
Аа – по выходным

ПРОГНОЗИРУЕМОЕ РАЗВИТИЕ СФЕРЫ УСЛУГ И ПРЕДПРИНИМАТЕЛЬСТВА



Экскурсоводы

+2

Работники кафе

+2

Организаторы досуга
и проведения мероприятий

+2

Обслуживающий персонал

+2



ОБЩАЯ СТОИМОСТЬ

90 150 000 РУБЛЕЙ

ФЕДЕРАЛЬНОЕ
ВОЗНАГРАЖДЕНИЕ

72 000 000
РУБЛЕЙ

МУНИЦИПАЛЬНОЕ
СОФИНАНСИРОВАНИЕ

3 600 000
РУБЛЕЙ

РЕГИОНАЛЬНОЕ
СОФИНАНСИРОВАНИЕ

14 400 000
РУБЛЕЙ

ВНЕБЮДЖЕТНЫЕ
ИСТОЧНИКИ

150 000
РУБЛЕЙ

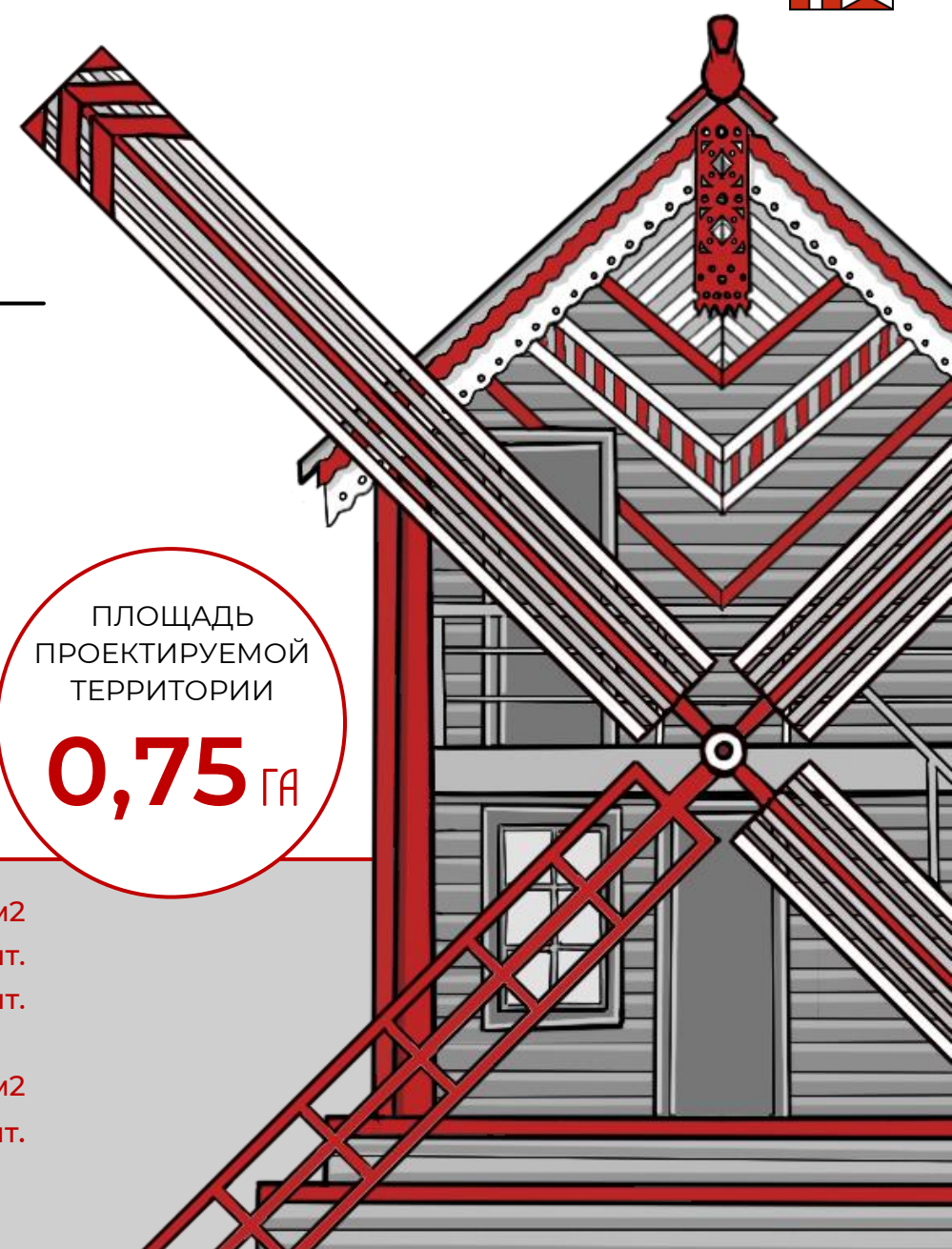
ПЛОЩАДЬ
ПРОЕКТИРУЕМОЙ
ТЕРРИТОРИИ

0,75 ГА

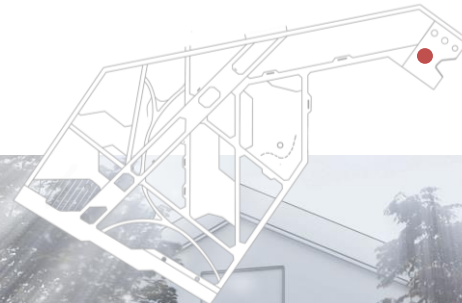
ЧИСЛЕННЫЕ ПОКАЗАТЕЛИ ПРОЕКТА

Площадь покрытий	3507 м2
Освещение	104 шт.
МАФы	89 шт.
Озеленение в т.ч.:	
▪ площадь газона	2 650 м2
▪ количество насаждений	309 шт.

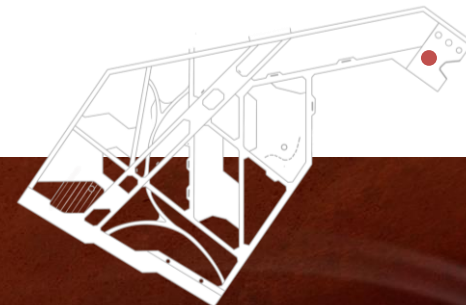
* Подробные показатели в разделе 5




МЕМОРИАЛЬНАЯ ЗОНА

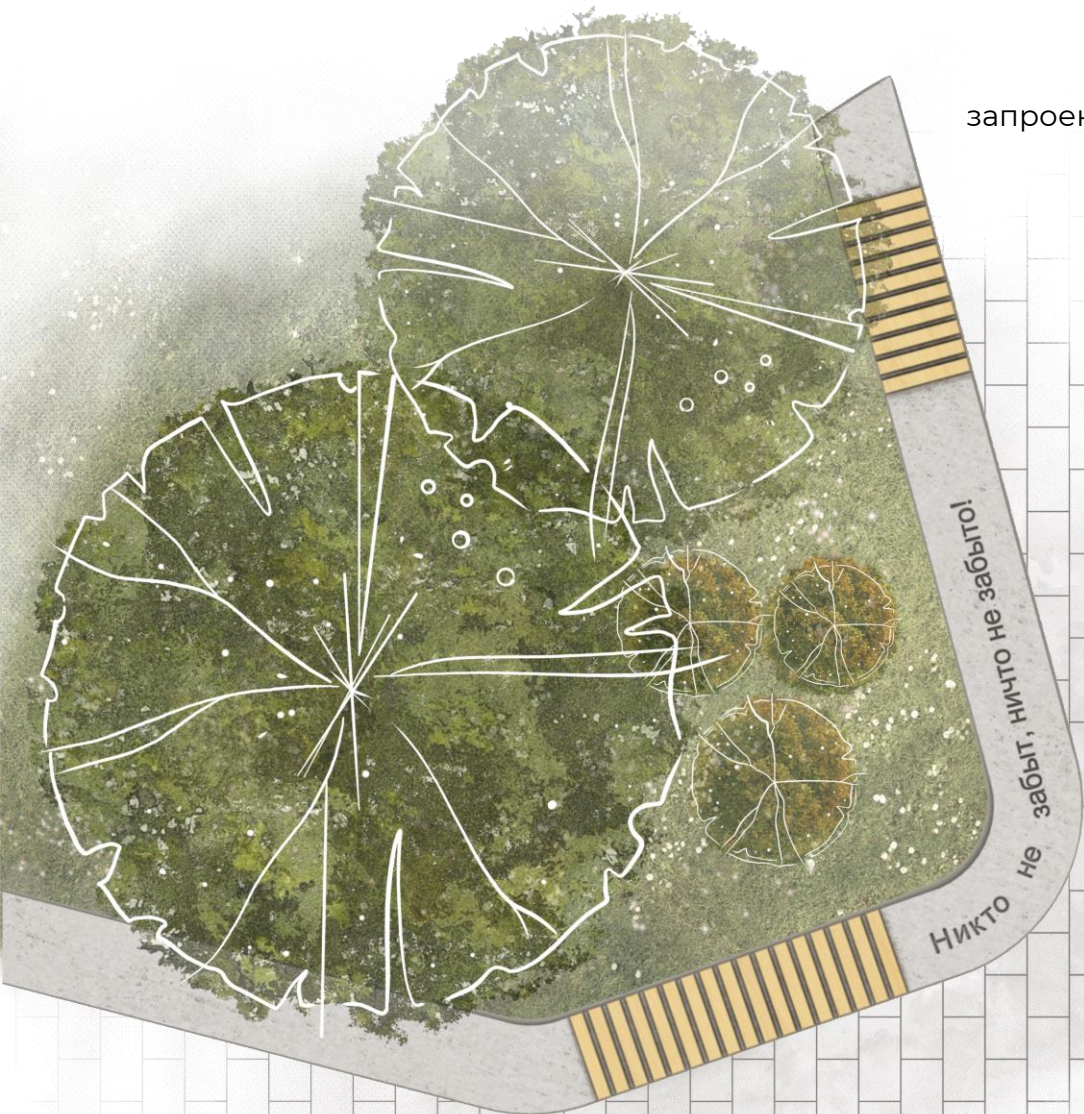


МЕМОРИАЛЬНАЯ ЗОНА



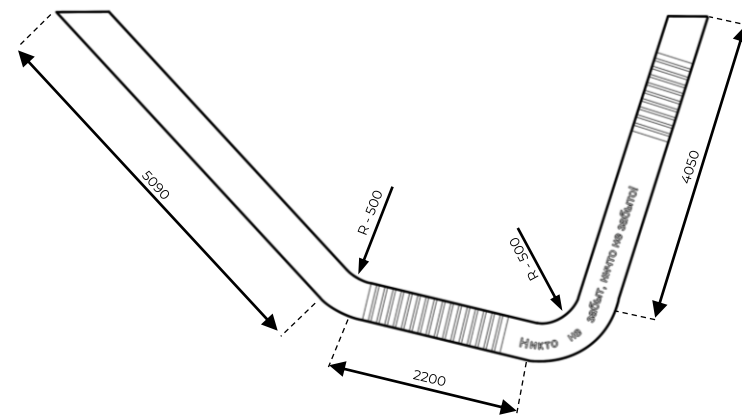
МЕМОРИАЛЬНАЯ ЗОНА





В мемориальной зоне в качестве мест для сидения была запроектирована подпорная стенка с добавлением в нее текстовой надписи при помощи технологии лазерной гравировки.

Лазерная технология обеспечивает исключительную точность, он способен с высокой точностью воспроизводить даже самые мелкие детали. Луч имеет точное управление, в результате чего получаются четкий и разборчивый текст.



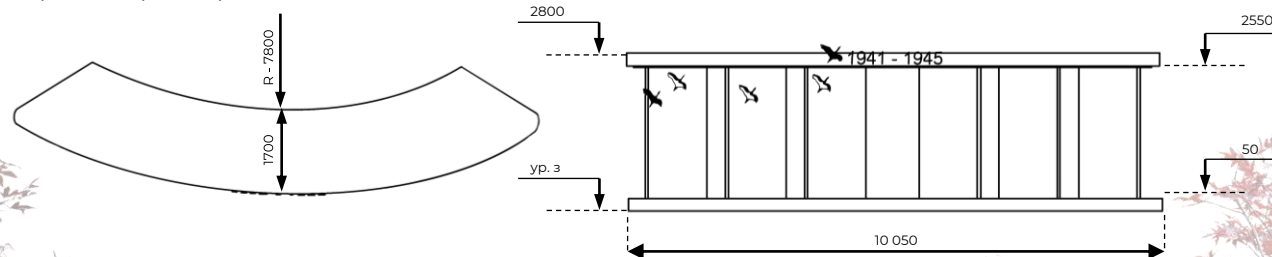
Плитка : прямоугольник

Цвет : искусственный камень, шунгит

Размер : 240 x 120 x 60 мм

РЕШЕНИЯ ПО МЕМОРИАЛУ ГЕРОЯМ ВОВ

Габаритные размеры:



На информационном стенде гравировкой наносятся имена и портреты свыше 224 человек, участвовавших в боях во время ВОВ. Все данные переносятся с существующего стенда

Кортеновская сталь

Для стенда использован материал кортен. Благодаря цветовой гамме стенд будет прекрасно выделяться на фоне пышной зелени или снега. А в дополнение к визуальным характеристикам, кортен имеет высокие показатели прочности, что делает конструкцию невосприимчивой к воздействию агрессивной окружающей среды.

РЕШЕНИЯ ПО МЕМОРИАЛУ ГЕРОЯМ ВОВ. ГРАВИРОВКА



Существующий стенд

Для нанесения изображений на кортеновскую сталь используется лазерная гравировка. Изображение наносится когда лазерный луч фокусируется на предмете при помощи линзы и специальных зеркал. Данный вид гравировки является самым популярным, так как имеет высокую скорость обработки и может применяться в промышленных масштабах

Преимущества лазерной гравировки:

- точное и детализированное изображение;
- высокое качество рисунка;
- долговечность изображения



Шрифт для нанесения надписей:
Montserrat Bold

Толщина гравировки для портрета:
0,1 – 0,5 мм

Толщина гравировки для текстовой части:
1 мм

На месте установки мемориала сейчас установлены стенды с фотографиями жителей Малой Слободы, которые были призваны на фронт. На стенде расположено 224 имени. По пожеланиям жителей было решено сохранить не только имена, но и портреты, расположенные на стендах, так как в их поиск и сбор было вложено много усилий

Каждая фотография преобразуется в графический портрет, чтобы было возможно применить технологию нанесения на металл – гравировка, и чтобы изображения были в единой стилистике



Кортеновская
сталь



Иванов И.И.

119-я стрелковая дивизия

1920 - 1943



Новый стенд вмещает до **243 имен**

Имена и портреты начинают располагаться на расстоянии **900 мм** от основания мемориала

Чтобы подчеркнуть парадность и значимость территории предусматривается высадка растений в красных оттенках. Это также дополнит проект, так как красный цвет ассоциируется с городом Мезень и Мезенской росписью.

Ассортимент растений:

- Рябина обыкновенная
- Клен красный
- Кизильник блестящий
- Дерен белый (в зимний период ствол красного цвета)



ВХОДНАЯ ГРУППА



КОНСТРУКТИВНЫЕ РЕШЕНИЯ. ВХОДНАЯ АРКА

Входная арка отсылает к форме традиционного мезенского поместья. Форма домика будет дополнять проект, создавая образ маленького уютного города. Можно добавить встроенную подсветку в металлические элементы

Декоративные элементы, отсылающие к мезенской росписи

Металлический профиль

Декоративный элемент с фрезеровкой RAL 3000


Клееный брус

Закладная деталь

Винтовая свая



ВИЗУАЛІЗАЦІЯ ТЕРИТОРІИ. ТРОТУАР



На протяжении всего исторического маршрута размещаются информационные стенды с информацией о формировании Малой Слободы сквозь время. Туристический маршрут специально проходит вдоль всей территории благоустройства, чтобы создать имитацию прогулки по исторической Малой Слободы, это выполнено с помощью вершук стенов, малых архитектурных форм в форме домов и кафе «Мельница». Данное решение сможет привлечь жителей и гостей города на территорию, а также больше погрузиться в историю места.



Декоративная накладка из клееной древесины

Лиственница, окрашивается в красный
RAL 3020

Текст гвыполняется при помощи лазерной
гравировки

Металлический лист

Окрашиваются в черный, RAL 9012

Металлокаркас

Клееный брус

Лиственница, цвет светлый дуб

Закладная деталь для анкерного соединения

ФБС, 1180x300x280 мм

Подушка из щебня, 150 мм

Геотектиль

Уплотненный грунт основания

ИСТОРИЧЕСКИЙ МАРШРУТ. ИНФОРМАЦИОННЫЕ СТЕНЫ

Пример размещения информации:

Последовательное повествование
о формировании Малой Слободы

Первоначально на этом месте находилась починка Красная Слудка. Самое раннее из известных упоминаний о нем встречается в Платежной книге Двинского уезда 1560г. Позже из починки выросла деревня Боршава. В конце XVI в. деревня, а также расположенные поблизости починки Кочев и починки на Красной щелье образовали Кузнечовку слободку.

По одной из версий, название Кузнечовки произошло от рода занятий одного из первопоселенцев - кузнеца Василия. Он перечислен среди жителей починки Красная Слудка в Платежной книге Двинского уезда 1560 г. Ручей, на берегу которого стояла его кузница получил название Кузнечов ручей. В слободских кузницах изготавливались необходимые предметы рыбного и звериного промысла, домашнего обихода, которые пользовались большим спросом у местного населения и вывозились для торговли в Печорский край и Зауралье.

По переписи 1623 г. в слободке было 43 крестьянских двора. По переписи 1710 г. в Кузнечовской слободке 72 двора. От сына кузнеца Василия - Фоки пошла известная и ныне в Слободе фамилия - Фокины.

В 1663 г. в Кузнечовской слободке построена часовня с образом Спаса Нерукотворного. По церковным документам, к этому году относится время образования Кузнечово-слободского прихода, в который входили крестьяне Кузнечовской слободы, деревни Семженской и выселка Выйского. В 1675 г. в Кузнечовской слободке построена деревянная церковь во имя Нерукотворного Образа Христа Спасителя с приделом святого Артемия Веркольского. Церковь дважды горела и дважды отстраивалась заново, но чудотворную икону Спаса Нерукотворного каждый раз удавалось спасти.

Третья церковь с восьмиугольной колокольней здесь была построена в 1717 г. На колокольне было 9 колоколов весом от 30 фунтов до 40 пудов. Церковь закрыта в 30-е годы, в 1943 г. сгорела.

Мезенский аэропорт

Мезенский аэропорт официально организован в 1939 г. в районе поселка Кузнечовское в 1938 г.). Первоначально начальником был И.А. Савин.

Регулярные полеты по маршруту Архангельск-Мезень. Архангельск-Мезень в 1912 г. на самолетах ДС-2 по линии №4 и №6 (Ан-24 и Ан-26 до 1947 г.), А-43 (1949-1949) и А4 (1949-1949) и самолетами самолетами Ан-2. Первоначально летание-посадки полеты выполнялись на аэродроме поселка Кузнечовское в 1939 г.

В 1943 г. построена первая палата на территории Слободы, в 1946 г. она построена пятиэтажная палата. В 1942 г. в аэропорту открыт почтовый базарный пункт № 2, в 1947 г. на нем построены три помещения в здании. В 1971 г. организован почтовый телеграф А.В. Кузнечовский. На базе аэропорта в базарном №12 самолета.

В настоящее время в аэропорту функционирует 17 домов. 21 км от аэропорта Мезень. Возле Мезеньской и в 1 км и Слободе Мезеньской.

В настоящее время в аэропорту функционирует 17 домов. 21 км от аэропорта Мезень. Возле Мезеньской и в 1 км и Слободе Мезеньской.

*Информация взята из исторической справки города

НАЧАЛО МАРШРУТА

Первоначально на этом месте находился починок Красная Слудка. Самое раннее из известных упоминаний о нем встречается в Платежной книге Двинского уезда 1560г. Позже из починки выросла деревня Боршава. В конце XVI в. деревня, а также расположенные поблизости починки Кочев и починки на Красной щелье образовали Кузнечовку слободку.

По одной из версий, название Кузнечовки произошло от рода занятий одного из первопоселенцев - кузнеца Василия. Он перечислен среди жителей починки Красная Слудка в Платежной книге Двинского уезда 1560 г. Ручей, на берегу которого стояла его кузница получил название Кузнечов ручей. В слободских кузницах изготавливались необходимые предметы рыбного и звериного промысла, домашнего обихода, которые пользовались большим спросом у местного населения и вывозились для торговли в Печорский край и Зауралье.

По переписи 1623 г. в слободке было 43 крестьянских двора. По переписи 1710 г. в Кузнечовской слободке 72 двора. От сына кузнеца Василия - Фоки пошла известная и ныне в Слободе фамилия - Фокины.


В 1663 г. в Кузнечовской слободке построена часовня с образом Спаса Нерукотворного. По церковным документам, к этому году относится время образования Кузнечово-слободского прихода, в который входили крестьяне Кузнечовской слободы, деревни Семженской и выселка Выйского. В 1675 г. в Кузнечовской слободке построена деревянная церковь во имя Нерукотворного Образа Христа Спасителя с приделом святого Артемия Веркольского. Церковь дважды горела и дважды отстраивалась заново, но чудотворную икону Спаса Нерукотворного каждый раз удавалось спасти.

Третья церковь с восьмиугольной колокольней здесь была построена в 1717 г. На колокольне было 9 колоколов весом от 30 фунтов до 40 пудов. Церковь закрыта в 30-е годы, в 1943 г. сгорела.



Клееный брус, лиственница

Клееный брус с фрезеровкой,
лиственница окрашенная в RAL 3000



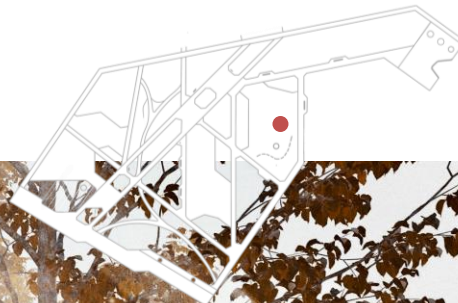
Декоративные элементы
выполняются в стиле
мезенской росписи

Под беседку и буккроссинг
предусматривается бетонное основание

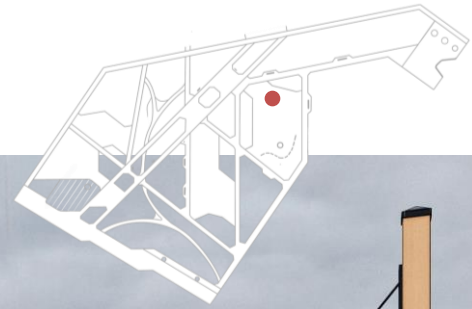


В зоне прогулочного маршрута планируется к размещению зона буккроссинга, которая представлена 2 беседками. В одной беседке будут располагаться книжные полки по обе стороны от входа в беседку и места для чтения. Вторая будет более декоративной, кровля беседки представлена деревянными рейками и поликарбонатом для большего пропускания света.

ВЕРЕВОЧНЫЙ ПАРК



ВЕРЕВОЧНЫЙ ПАРК



ВЕРЕВОЧНЫЙ ПАРК



ТИПОВЫЕ ЭЛЕМЕНТЫ ОБОРУДОВАНИЯ ВЕРЕВОЧНОГО ПАРКА

Детская лазалка,
Тип 16
1 шт.



Балансовый комплекс,
2 шт.



Игровой комплекс
BALKWOOD «Олден»,
1 шт.

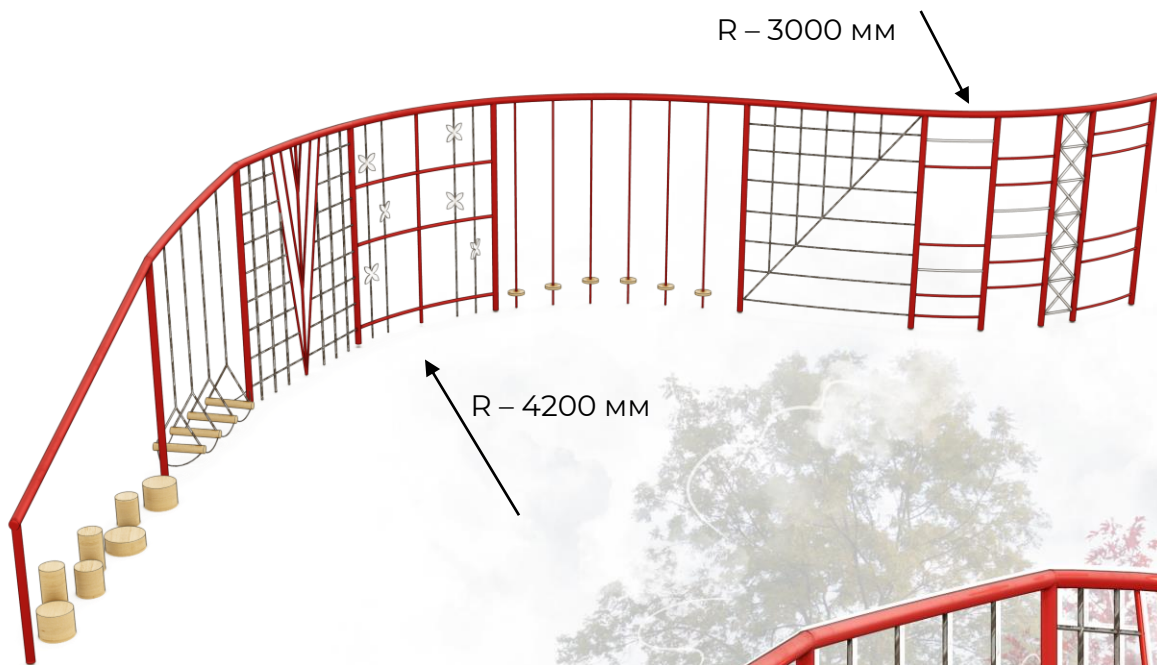


Детская лазалка,
Тип 22
1 шт.



Переходной мостик
BALKWOOD «Алейск»,
1 шт.



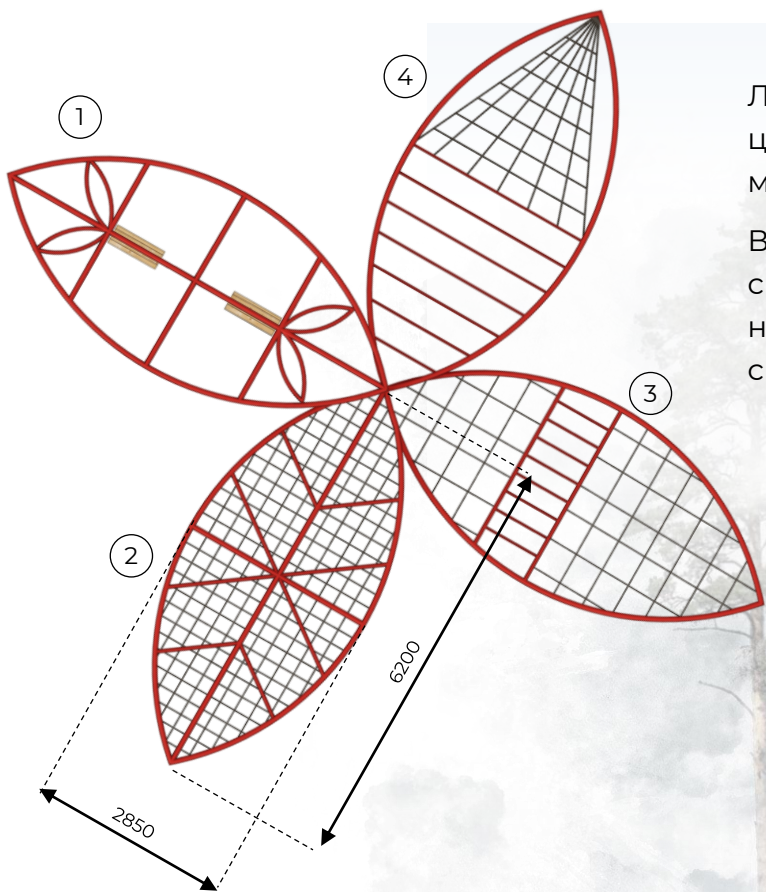


Полоса препятствий выполнена в цветовых решениях мезенской росписи, также элементы лазательных комплексов рисунками и декором производят отсылку к ней. Изогнутая форма производит отсылку к реке Мезень и плавным формам мезенской росписи.

Полоса препятствий выполнена из металлического круглого проката, выкрашенного в красный цвет **RAL 3020** и белый **RAL 9003**

Дополнительно имеются деревянные элементы из лиственницы, цвет канатов – черный и красный






Все 4 элемента лазалки идентичного размера, но размещаются на разных высотах для придания конструкции большего объема :

1 - 2,5 м	3 - 1,6 м
2 - 2,1 м	4 - 1,8 м


Лазалка выполнена из круглого металлопроката, выкрашенного к красный цвет **RAL 3020**. Максимальная высота – 2,5 метра в зоне качелей, для лазалки максимальная высота 2,1 метра.

Визуально лазалка напоминает элемент мезенской росписи, если смотреть сверху. Цветовые решение также отсылают к росписи. Функционально она наполнена различными по высоте лазательными элементами, на которых дети смогут провести активно время

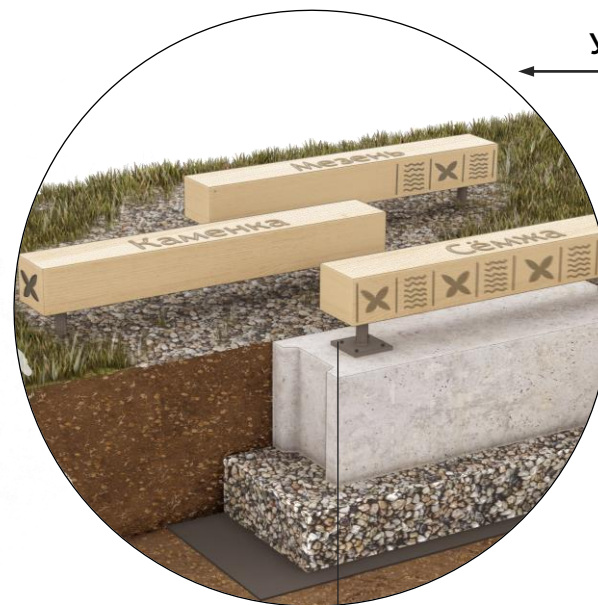


ПОШАГОВАЯ ДОРОЖКА





В зоне детской площадки имеется пошаговая дорожка из деревянного бруса 1000 x 200 x 200 мм. При помощи фрезеровки древесины добавляются названия деревень и городов Мезенского района. Данная зона добавит уникальности проекту, а также подчеркнет интерес к истории и культуре данного региона.



Закладная деталь для анкерного соединения

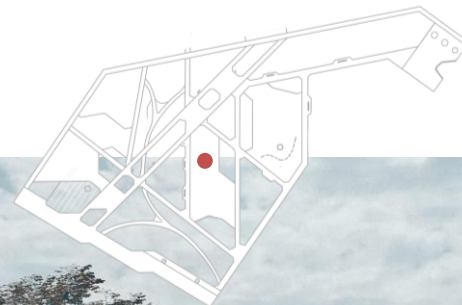
ФБС, 1180x300x280 мм

Подушка из щебня, 150 мм

Геотектиль

Уплотненный грунт основания

ДЕТСКАЯ ПЛОЩАДКА



ТИПОВЫЕ ЭЛЕМЕНТЫ ДЕТСКОГО ИГРОВОГО ОБОРУДОВАНИЯ



Детская площадка,
2 шт.



Карусель,
1 шт.



Игровой комплекс с горкой,
1 шт.



Игровой элемент
«Лошадка»,
3 шт.

Батут,
3 шт.



Балансир,
2 шт.



ДЕТСКАЯ ПЛОЩАДКА

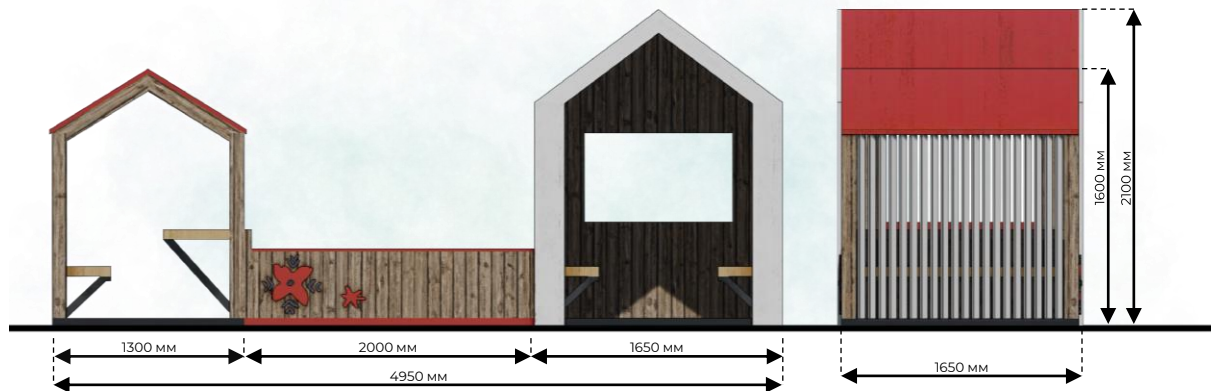


ДЕТСКАЯ ПЛОЩАДКА

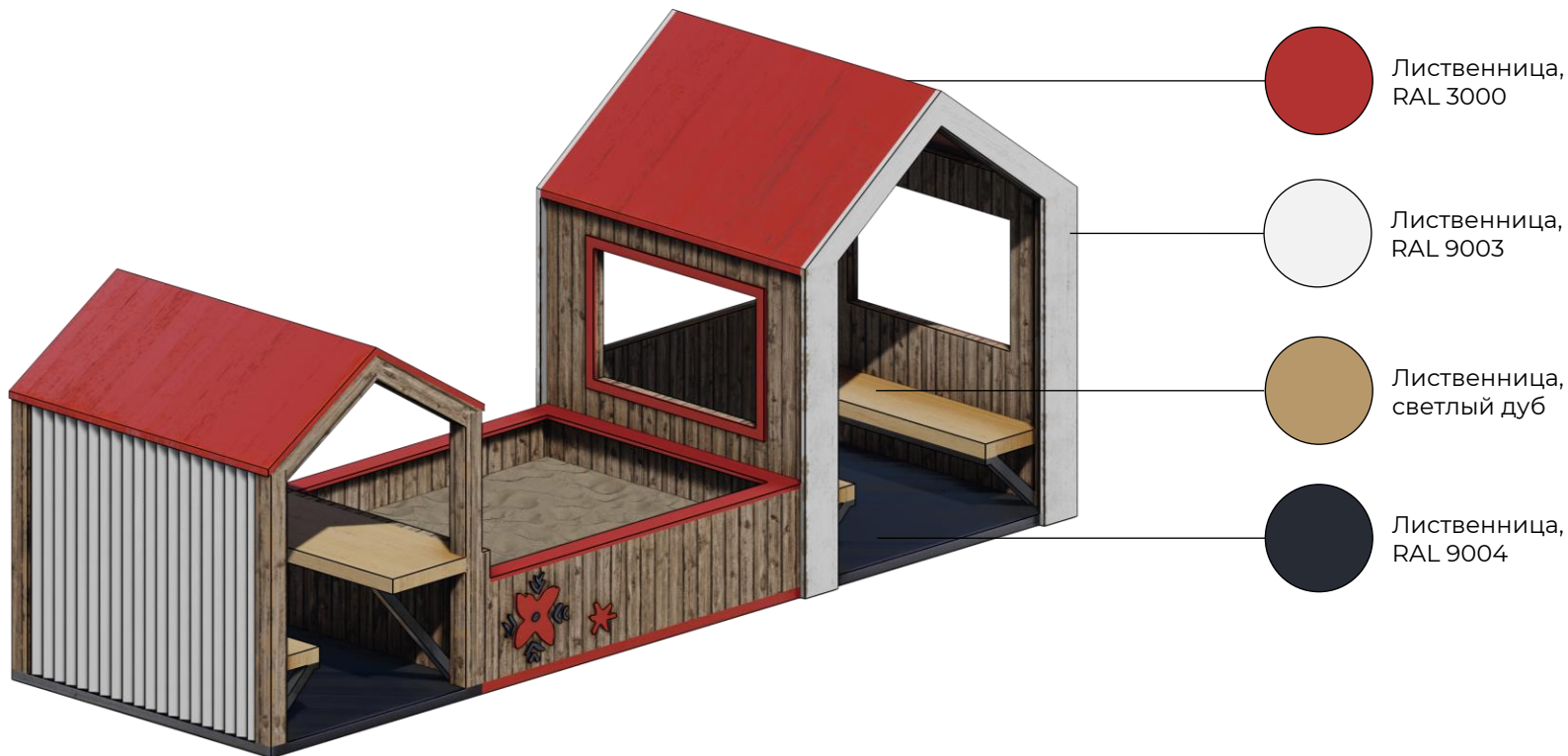


ДЕТСКАЯ ПЛОЩАДКА

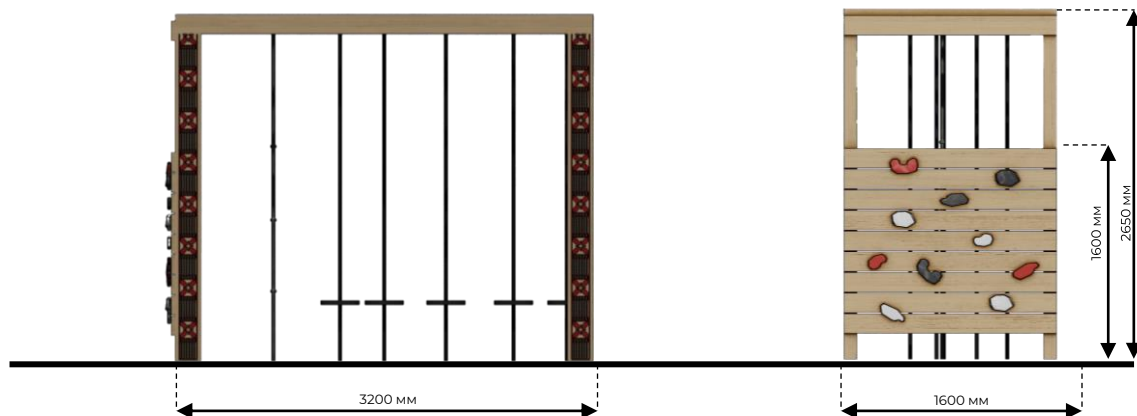




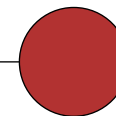
Выполненная из дерева и металла, песочница с домиками послужит экологичным и долговечным местом для различных детских игр. Расположение стола в маленьком домике поможет малышам почувствовать себя поварами и продавцами, продающими свои куличики. Расположение большого домика поспособствует вовлечению в игру родителей.



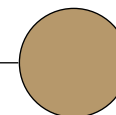
АРХИТЕКТУРНЫЕ РЕШЕНИЯ. ЛАЗАЛКА




Выполненная из дерева, металла, с дополнительными включениями поликарбоната в кровле. Лазалка дополнит детскую площадку активностями, подчеркнут идентичность места.



Поликарбонат,
RAL 3000

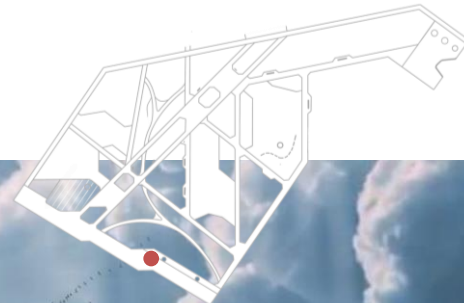


Лиственница,
светлый дуб

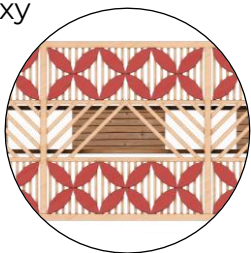


RAL 9004





Вид сверху



Габаритные размеры :

Ш: 2 100 мм

Д: 6 000 мм


В: 2 900 мм

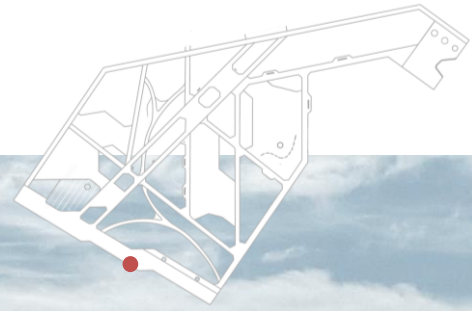
Качели выполнены из металлокаркаса с деревянной обшивкой, данное решение сохранит эстетичный внешний вид и будет являться вандалоустойчивым решением

На кровле имеются декоративные вставки из реек и элементов, отсылающих к мезенской росписи. Чтобы качели не мокли под дождем над ними имеется вставка из поликарбоната



Стойки качелей крепятся через закладную деталь на винтовые сваи для большей устойчивости конструкции





Типовые малые архитектурные формы (урны и скамейки) подбирались основываясь на дизайн-коде территории, они прекрасно вписываются и в природных зонах, и на детских площадках и площадных территориях.

Материал дерева: лиственница

Металл окрашивается в красный цвет, чтобы дополнить образ концепции

Урна городская

Серия: Лес

Д: 450 мм

Ш: 450 мм

В: 1050 мм

Скамейка

Серия: Природа

Д: 3000 мм

Ш: 410 мм

В: 714 мм

Предусматривается анкерное крепление к блокам ФБС



Фрезерование древесины можно выполнить на фрезерно-гравировальном станке. Работа происходит в 3 этапа. Перед началом серийного цикла обрабатывается первая заготовка, контролируются ее размеры и проверяется соответствие с чертежами.

Первый этап — черновой. Фреза совершает один или два подхода и придает дереву необходимую форму, в процессе снимается значительное количество слоя материала для дальнейшей, более точной обработки.

Второй этап — более глубокая обработка дерева.

Третий этап — финальный, требующий дополнительной наладки станка и замены фрезы.

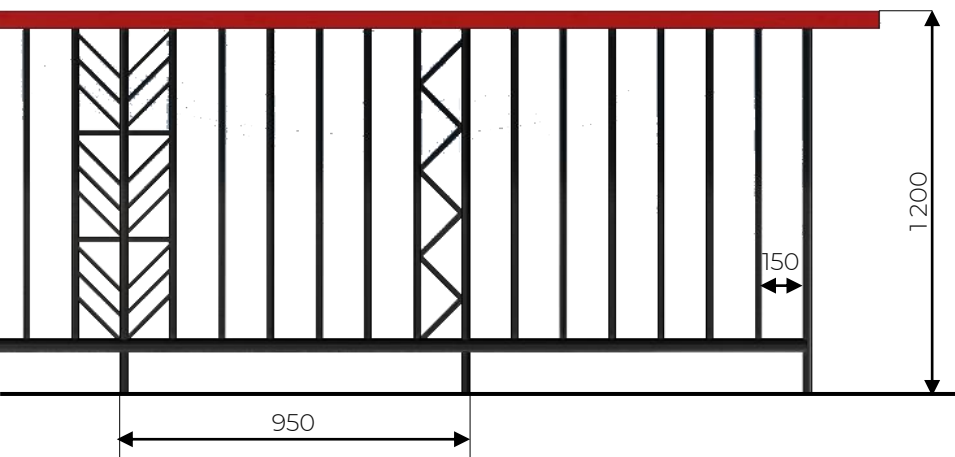


Точность узора напрямую зависит от степени погружения сверла в материал, поэтому очень важно исключить засорения оборудования. Вся стружка должна регулярно удаляться — чем выше скорость обработки, чем чаще должна производиться уборка.




КОНСТРУКТИВНЫЕ РЕШЕНИЯ. ДЕРЕВЯННЫЙ НАСТИЛ

Ограждение выполнено из металла с деревянной периллой, которая выкрашена в красный цвет RAL 3000



В ограждении используются декоративные элементы, отсылающие к брендингу территории и традиционной Мезени, выполненные из металла черного цвета RAL 9004 и металла красного цвета RAL 3000




Настил из лиственницы не менее 100x40 мм

Металлический уголок для крепления деревянной зашивки не менее 30x30 мм

Зашивка из лиственницы Высота не менее 200 мм

Винтовая свая

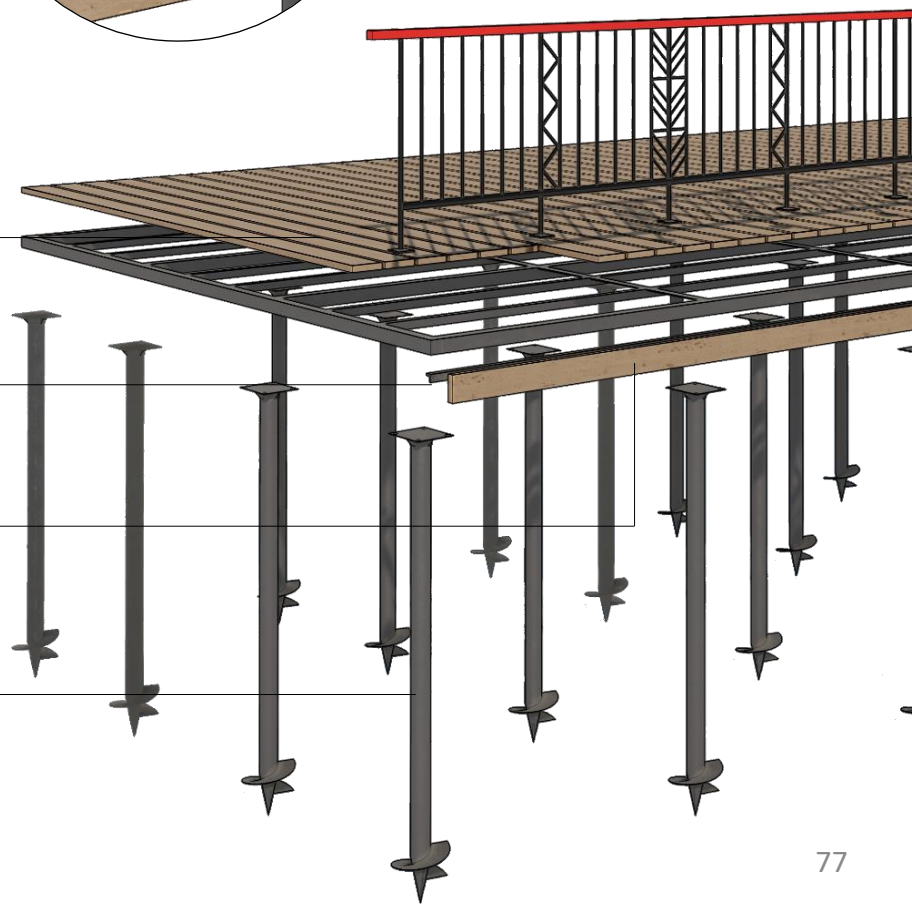


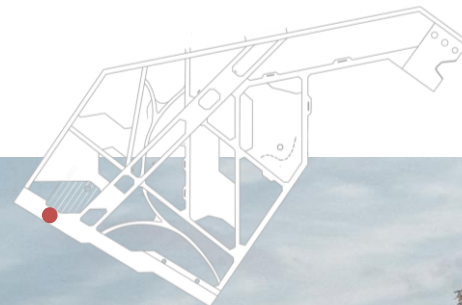
Настил из лиственницы

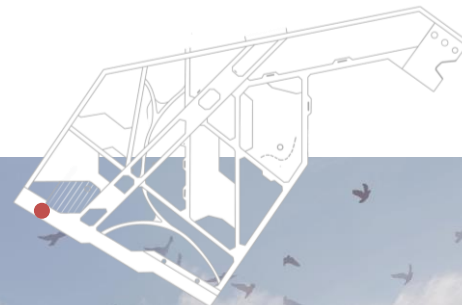
Опорный столбик ограждения


Закладная деталь

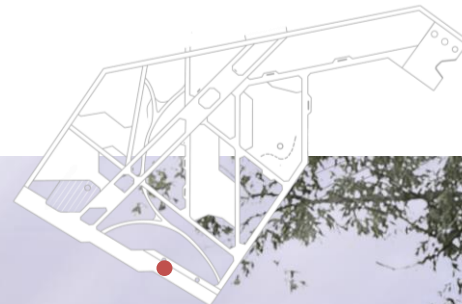
Зашивка из лиственницы



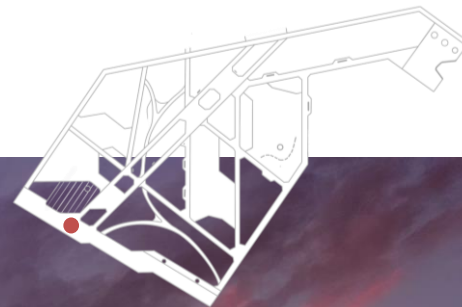
















Так как набережная со стороны продувается, то можно расположить арт-объекты «ветряки» в форме мезенской росписи

Решения по материалу: светоотражающий металл, а также металл черного и красного цветов

Вокруг ветряков будут располагаться места для сидения, металлические элементы которых будут выкрашиваться также в красный цвет



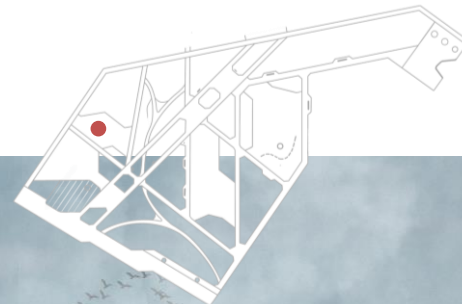
Так как на территории со стороны реки мало растений, то рекомендуется в целях ветрозащиты высадить ели. А для визуального облика предусмотреть посадки рябины, можжевельника и дерена белого (зимний период).

Ассортимент растений:

- Рябина обыкновенная
- Береза пушистая
- Ель обыкновенная
- Можжевельник
- Кизильник блестящий

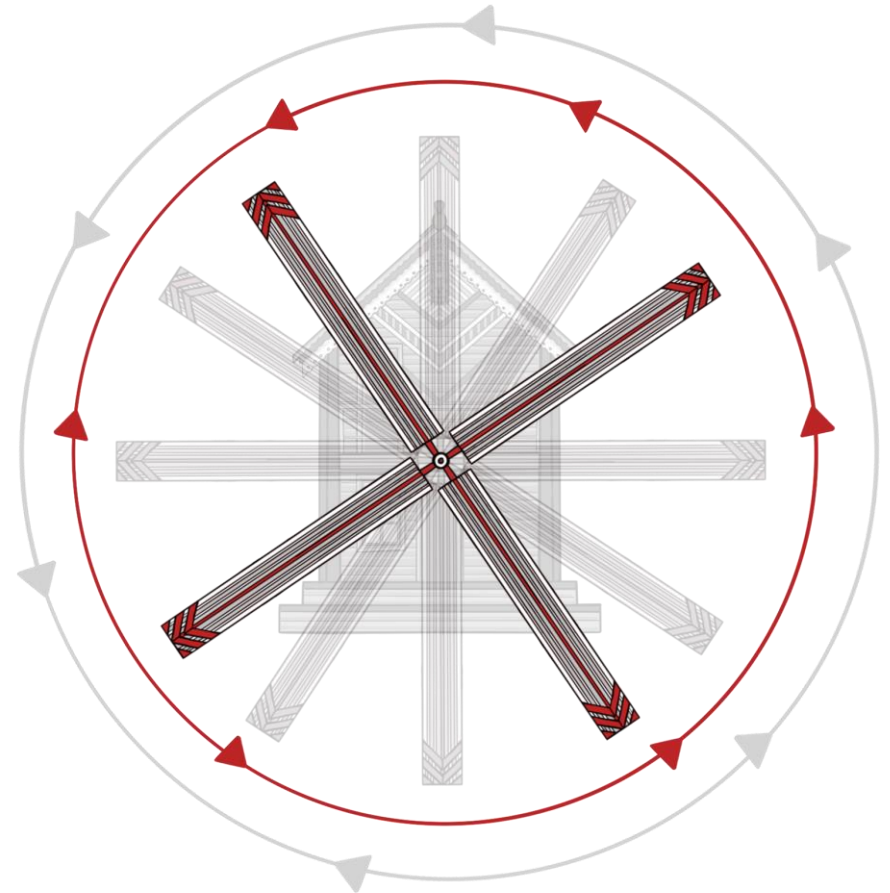
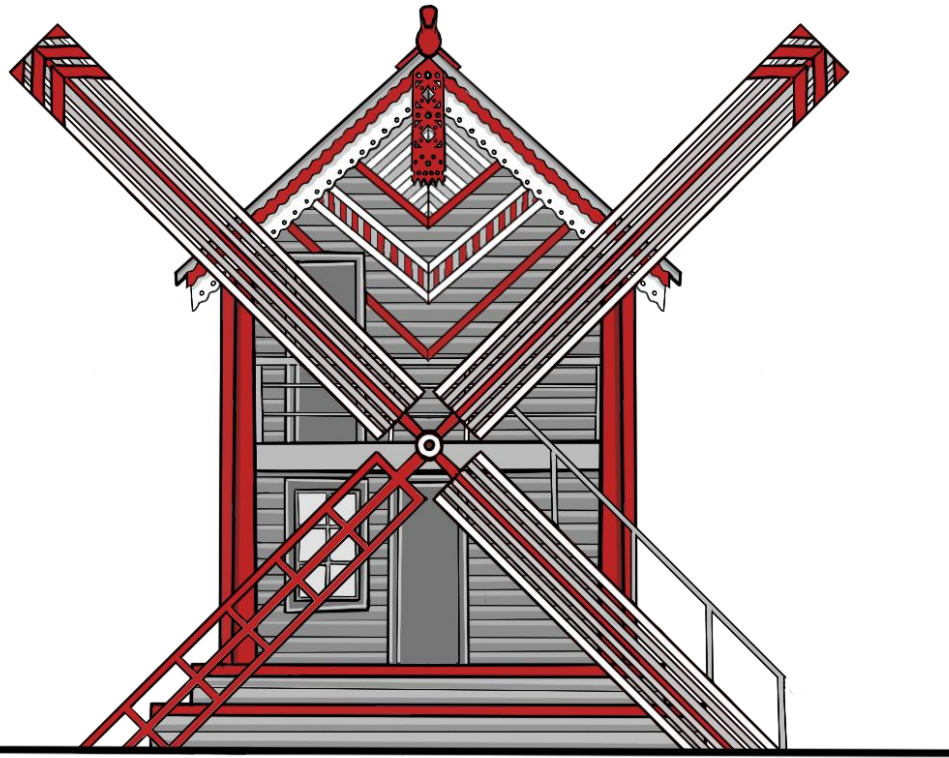


КОФЕЙНЯ МЕЛЬНИЦА




КОФЕЙНЯ МЕЛЬНИЦА. БРЕНДИРОВАНИЕ

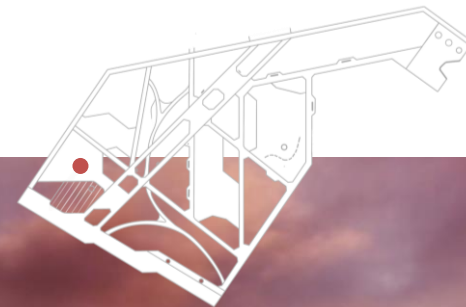
Создание на территории архитектурного объекта в виде мельницы позволяет создать отдельный узнаваемый брендинг для пространства, которое будет расположено внутри. Образом для логотипа послужит сам образ мельницы и ее лопастей



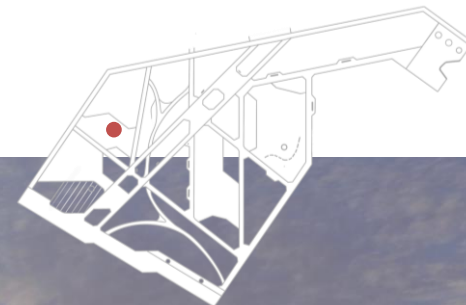
КОФЕЙНА МЕЛЬНИЦА. БРЕНДИРОВАНИЕ



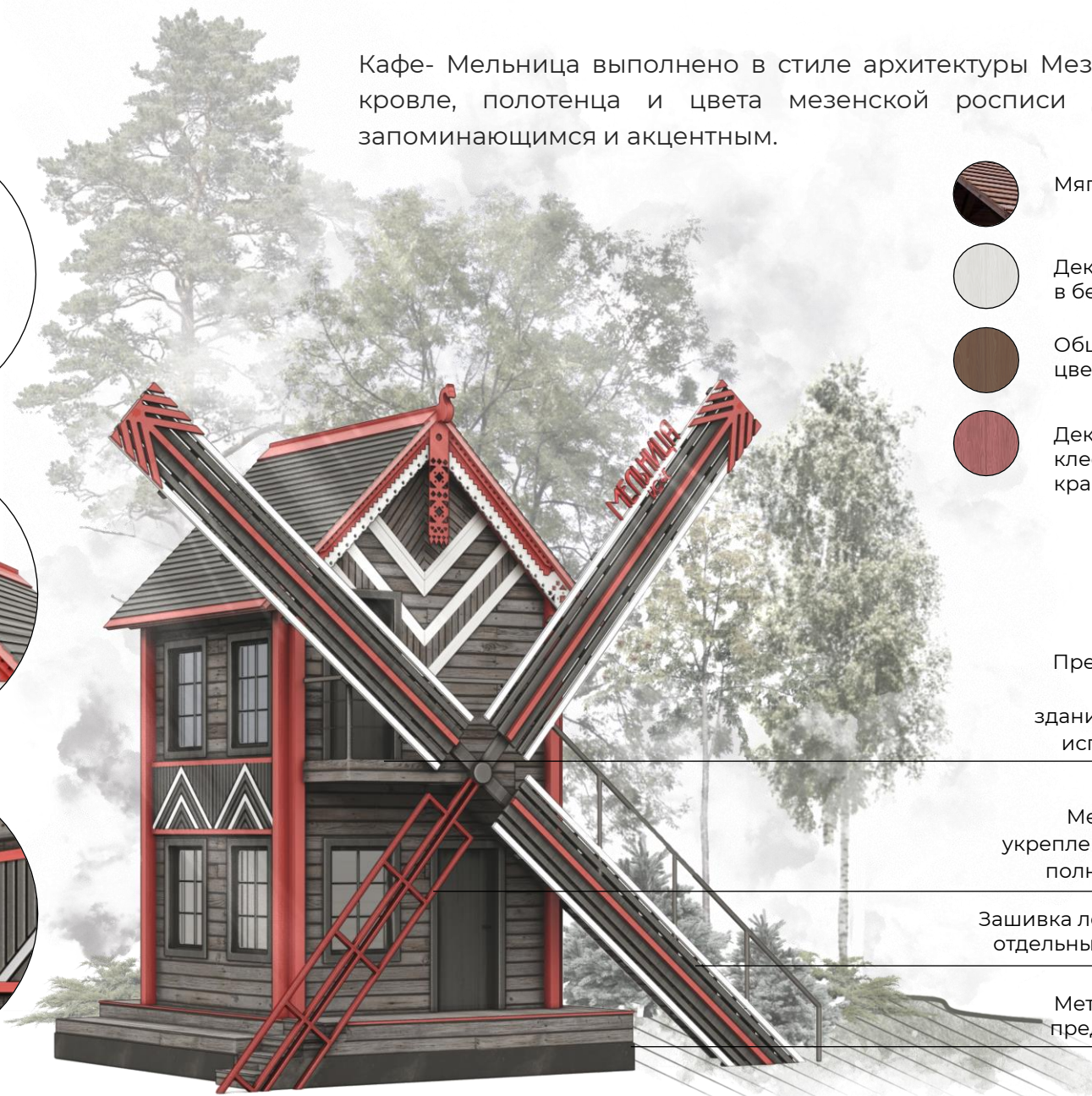

ЗОНА МЕРОПРИЯТИЙ И КАФЕ «МЕЛЬНИЦА»



ВИД СО СМОТРОВОЙ ПЛОЩАДКИ КАФЕ «МЕЛЬНИЦА»



АРХИТЕКТУРНЫЕ ДЕТАЛИ



Кафе- Мельница выполнено в стиле архитектуры Мезенского района. Конь на кровле, полотенца и цвета мезенской росписи делают данный объект запоминающимся и акцентным.



Мягкая черепица, цвет Венге



Декоративные доски окрашенные в белый цвет RAL 9016



Обшивка из доски, лиственница цвет Венге



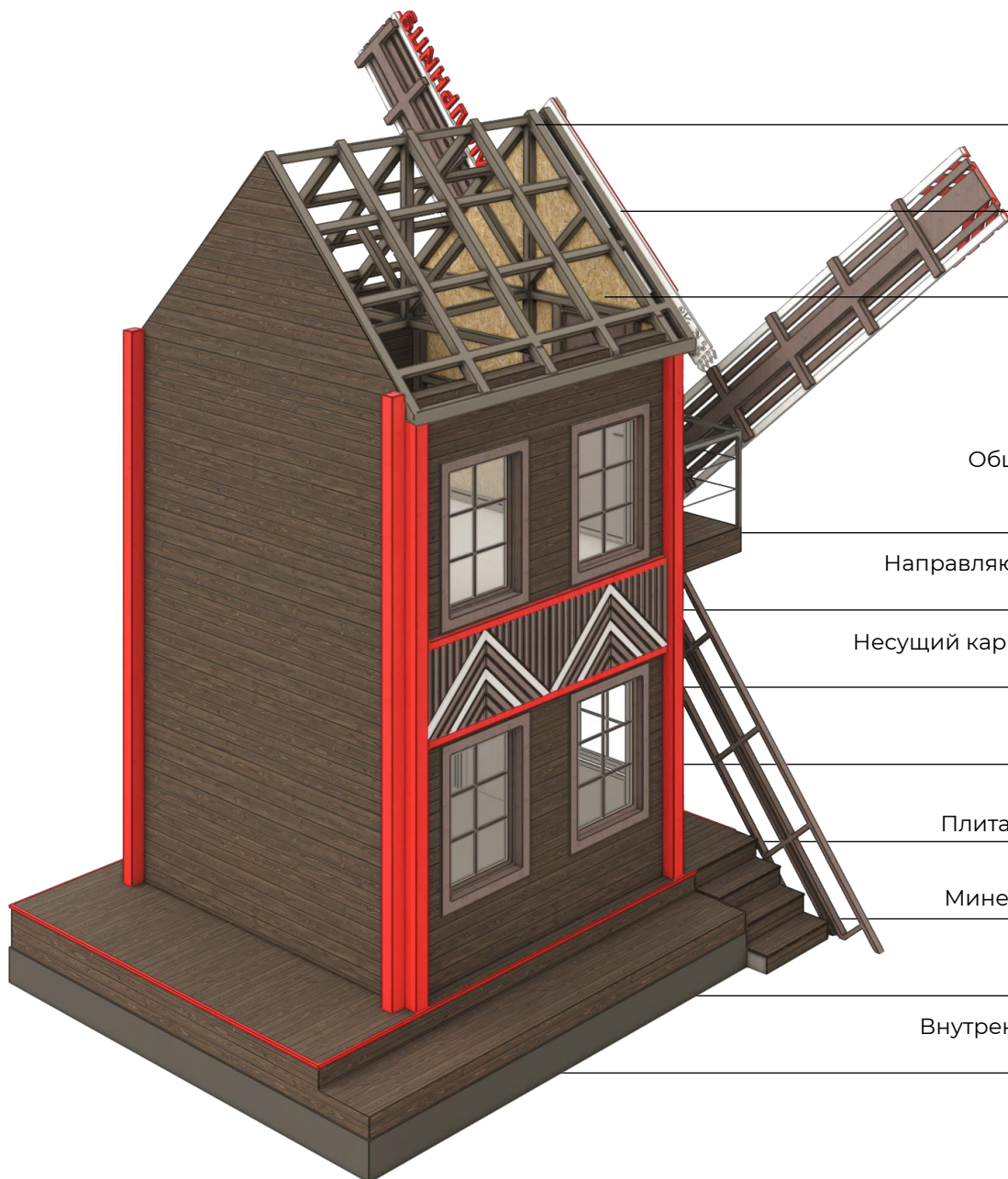
Декоративные элементы из клееного бруса, окрашенного в красный RAL 3020

Предусматривается заход на 2 этаж Мельницы с внешней стороны здания, также данный подъем можно использовать в качестве фотозоны

Металлический каркас создан для укрепления конструкции и воссоздания полного облика лопастей мельницы

Зашивка лестницы в виде лопасти создает отдельный декор и защищает от падения

Металлическая зашивка основания предотвращает гниение древесины



Металлические рамы из полового проката
не менее 100x100x4 мм

Ветровая доска с декоративным узором с
окраской по RAL 9016

Плита древесно-стружечная
толщина не менее 10 мм

Обшивка доской из лиственницы
с колеровкой в цвет венге
не менее 140x15 мм

Направляющие из п-образного профиля
не менее 100x50 мм

Несущий каркас из полового металлопроката
не менее 100x100x5 мм

Ветровлагозащита

Плита OSB, толщина не менее 10 мм

Минеральная вата, толщина 200 мм

Пароизоляция

Внутренняя обшивка из лиственницы
доска не менее 140x10 мм











ПРОЕКТНАЯ ДИРЕКЦИЯ МИНТЭК И ЖКХ АРХАНГЕЛЬСКОЙ ОБЛАСТИ



**Роман
Шулёв**

Заместитель
руководителя



**Григорий
Брызгунов**

Начальник
управления
благоустройства



**Ульяна
Юдина**

Заместитель
начальника
отдела



**Валерия
Трунилова**

Ведущий
архитектор



**Анастасия
Козырева**

Архитектор



**Екатерина
Балуева**

Ландшафтный
архитектор



**Юлия
Титова**

Социолог

АДМИНИСТРАЦИЯ МЕЗЕНСКОГО ОКРУГА



**Рудольф
Катаев**

Начальник отдела
промышленности,
транспорта и
инженерной
инфраструктуры



**Екатерина
Федоровская**

Заместитель
начальника
отдела
промышленности,
транспорта и
инженерной
инфраструктуры



**Диана
Коптякова**

Главный
специалист
отдела
промышленность,
транспорта и
инженерной
инфраструктуры

АКТИВНЫЕ ГРАЖДАНЕ




**Татьяна
Коткина**

Депутат Собрания
депутатов
Мезенского
округа,
генеральный
директор ООО
«Спектр»



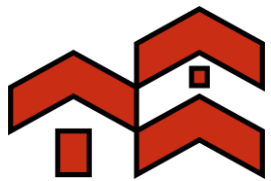
**Виктория
Ахметжанова**

Библиотекарь
Мезенской
городской
библиотеки



Мезенцы


Каждый
неравнодушный
житель
города Мезень



МАЛАЯ
СЛОБОДА

РАЗДЕЛ 4.5

Пояснительная записка



МЕЗЕНЬ - небольшой город в Архангельской области, расположенный на берегу реки Мезени и являющийся самым северным городом России, сохранившим историческую деревянную архитектуру.

ЦЕЛЬ ПРОЕКТА :

создание многофункционального общественного пространства, которое отражает и подчеркивает идентичность территории и архитектуру города. А также является одной из ключевых точек туристического маршрута города Мезени, которая рассказывает историю Малой Слободы .

ЗАДАЧИ, РЕШАЕМЫЕ ПРОЕКТОМ :

- создание комфортной среды для жителей города;
- насыщение территории современными МАФ;
- создание рекреационных и прогулочных зон;
- стилизация зоны с мемориалом героям ВОВ.

ОСНОВНЫЕ ПРИНЦИПЫ ПРОЕКТА :

ВОЗВРАЩЕНИЕ НА ТЕРРИТОРИЮ СОБЫТИЙНОЙ СОСТАВЛЯЮЩЕЙ

- Благоустройство мемориальной зоны для проведения праздников 9 мая
- Устройство сцены на территории
- Создание точек коммерции

АКЦЕНТ НА ИДЕНТИЧНОСТИ И ИСТОРИИ МЕСТА

- Применение узнаваемых мезенских элементов (роспись, цвета) в разработке архитектурных элементов
- Использование материалов и элементов, отсылающих к мезенской архитектуре
- Сохранение исторического ландшафта

СОХРАНЕНИЕ И ПОПУЛЯРИЗАЦИЯ ЦЕННЫХ ВИДОВЫХ ТОЧЕК

- Благоустройство набережной с возможностью продления
- Создание смотровых площадок
- Видовое раскрытие на реку

ПОВЫШЕНИЕ УРОВНЯ БЛАГОУСТРОЙСТВА И ПРИВЛЕКАТЕЛЬНОСТИ ГОРОДСКОЙ СРЕДЫ ДЛЯ ТУРИСТОВ

- Создание мест отдыха и рекреации
- Устройство твердых покрытий на основных маршрутах
- Подбор современных малых архитектурных форм
- Создание туристического маршрута по территории